

HOTĂRÂRE

privind aprobarea Planului Urbanistic de Detaliu (PUD)

Str. Amintirii [REDACTAT] sector 1, București

Având în vedere:

- Referatul de aprobare nr. E/ 8562/21.07.2020 al Primarului Sectorului 1 al Municipiului București;
- Raportul de specialitate nr. E/ 8564/21.07.2020 al Arhitectului Șef al Sectorului 1;

Ținând cont de Raportul informării și consultării publicului, redactat în conformitate cu prevederile Ordinului nr. 2701/2010 emis de Ministerul Dezvoltării Regionale și Turismului, pentru aprobarea Metodologiei de informare și consultare a publicului cu privire la elaborarea sau revizuirea planurilor de amenajare a teritoriului și de urbanism și prevederile Hotărârii Consiliului Local al Sectorului 1 al Municipiului București nr. 259/21.12.2016 prin care s-a aprobat Regulamentul local de implicare a publicului în elaborarea sau revizuirea planurilor de urbanism și de amenajarea teritoriului ce intră în competența de aprobare a Consiliului Local al Sectorului 1 al Municipiului București;

Văzând documentele emise:

- Avizul Arhitectului Șef nr. 240/21.07.2020, din cadrul aparatului de specialitate al Primarului Sectorului 1;
- Aviz Comisia Tehnică de Circulație PMB nr. 1150/20.01.2020.
- Studiu de rețele însușit de [REDACTAT] șă.
- Studiu de însorire și ilustrare volumetrică însușite de arh. - [REDACTAT]

Ținând seama de prevederile:

- În conformitate cu prevederile Legii nr. 24/2000 privind normele de tehnică legislativă pentru elaborarea actelor normative, republicată, cu modificările și completările ulterioare;
- Legii nr. 50/1991 privind autorizarea executării lucrărilor de construcții, republicată, cu modificările și completările ulterioare;
- Legii nr. 350/2001 privind amenajarea teritoriului și urbanismul, cu modificările și completările ulterioare;
- Hotărârii Guvernului României nr. 525/1996 pentru aprobarea Regulamentului General de Urbanism, republicată, cu modificările și completările ulterioare;
- Hotărârii Consiliului General al Municipiului București nr. 269/21.12.2000 privind aprobarea Planului Urbanistic General, cu modificările și completările ulterioare;
- Hotărârii Consiliului Local al Sectorului 1 nr. 259/21.12.2016 pentru aprobarea Regulamentului local de implicare a publicului în elaborarea sau revizuirea planurilor de urbanism și de amenajare a teritoriului;

În temeiul prevederilor art. 5 lit. cc), art. 139 alin. (3) lit. e), art. 166 alin. (2) lit. j) și art. 196 alin. (1) lit. a) din Ordonanța de Urgență a Guvernului nr. 57/2019 privind Codul administrativ, cu modificările și completările ulterioare,

CONSILIUL LOCAL AL SECTORULUI 1
HOTĂRĂȘTE:

Art. 1. - Se aprobă documentația de urbanism P.U.D. – Str. Amintirii [redacted] sector 1, București, în conformitate cu Avizul Arhitectului Șef nr. 240/21.07.2020, prezentat în Anexa nr. 1 și cu Planul de Reglementări urbanistice vizat, prezentată în Anexa nr. 2.

Art. 2. - Prezenta documentație de urbanism are caracter de reglementare specifică și nu dă dreptul la construire până la obținerea autorizației de construire.

Art. 3. - Planul Urbanistic de Detaliu detaliază prevederile documentațiilor de rang superior și este valabil 3 ani.

Art. 4. - Anexele nr. 1 și nr. 2 fac parte integrantă din prezenta hotărâre și sunt redactate în 3 exemplare originale, dintre care un exemplar original se păstrează la dosarul special la ședinței, un exemplar original se comunică beneficiarului/proiectantului documentației de urbanism P.U.D. și un exemplar original se păstrează la Direcția Arhitect Șef prin structura de specialitate- BRUA.

Art. 5. - (1) Primarul Sectorului 1 și Direcția Arhitect Șef prin structura de specialitate- BRUA vor duce la îndeplinire prevederile prezentei hotărâri.




(2) Arhitectul Șef va asigura comunicarea prezentei hotărâri și a anexelor beneficiarului sau, după caz, proiectantului documentației de urbanism P.U.D.

(3) Serviciul Tehnică Legislativă, Secretariat, Arhivă va asigura comunicarea prezentei entităților menționate la alin. (1), precum și Instituției Prefectului Municipiului București.

AVIZEAZĂ,

conform art. 243 alin. (1) lit. a) din O.U.G. nr. 57/2019, cu modificările ulterioare,

SECRETAR GENERAL,
Daniela Nicoleta Cefalan

Nume Prenume	Funcția	Semnătura	Întocmit/ Verificat/ Avizat	Data
Ciobanu Oprescu Olivia Ana	Arhitect Șef		Avizat	21.07.2020
Mihaela Raluca Epifan	Șef birou		Verificat	21.07.2020
Alina Miru	Consilier superior		Întocmit	21.07.2020
Georgeta Raportaru	Șef serviciu S.T.L.S.A.		Verificat	

Ca urmare a cererii adresate de [redacted] București, înregistrată la nr. 26992/25.06.2019, completată cu nr. 24915/15.06.2020, în conformitate cu prevederile Legii nr. 350/2001 privind amenajarea teritoriului și urbanismul, cu modificările și completările ulterioare, se emite următorul:

AVIZ NR. 240/21.07.2020

PENTRU
PUD – STRADA AMINTIRII [redacted] SECTOR 1, BUCUREȘTI
Extindere locuință individuală P+2E

GENERAT DE IMOBILUL: în suprafață de 719,00mp (686, 00mp din măsurătorile cadastrale), proprietate privată persoană fizică, conform informațiilor din Extrasul de Carte Funciară nr. 272726, eliberat la data de 21.02.2020.

INITIATOR: [redacted]

PROIECTANT: [redacted]

SPECIALIST CU DREPT DE SEMNATURA RUR: ar [redacted].

AMPLASARE, DELIMITARE, SUPRAFAȚĂ ZONA STUDIATĂ ÎN PUD: Zona studiată prin PUD include parcelele învecinate imobilului care a generat documentația, delimitată astfel: Nord: Strada Chitilei nr.4, Șoseaua Chitilei, nr. cadastrale 250181, nr.239627, nr.249891; Sud: Strada Amintirii 8 și nr. cadastrale 225158, nr. 221809; Vest: nr. cadastral 273893 , nr. 221809 și nr. cadastral 218529; Est: artera de circulație strada Amintirii.

PREVEDERI PUG/ PUZ APROBATE ANTERIOR: Terenul este cuprins în PUG aprobat cu HCGMB nr.269/2000, cu valabilitate prelungită, în subzona M3- subzona mixta cu cladiri avand regim de construire continuu sau discontinuu si inaltime maxime de P+4 niveluri, cu POTmax.= 60% cu posibilitatea acoperirii restului terenului în proporție de 75% cu cladiri cu max.2 niveluri (8m) pentru activitati comerciale, CUTmax.=2,5mp ADC/mp.teren; inaltimea maxima admisibila în planul fatadei nu va depasi distanta dintre aliniamente ; pot fi adaugate suplimentar unul sau doua niveluri în functie de volumetria caracteristica strazii, cu conditia retragerii acestora în limitele unui arc de cerc cu raza de 4.0 m continuat cu tangenta sa la 45 grade. Imobilul nu se afla pe lista cuprinzand monumente istorice publicată în 2016 sau la mai puțin de 100m de imobile aflate pe aceasta lista, dar se află în zona cu servituți aeronautice, conform informațiilor din Certificatul de urbanism nr. 247/25/C/53825 din 22.02.2019.

Indicatorii urbanistici reglementați: POTmax.= 60% cu posibilitatea acoperirii restului terenului în proporție de 75% cu cladiri cu max.2 niveluri (8m) pentru activitati comerciale, CUTmax.=2,5mp ADC/mp.teren; inaltimea maxima admisibila în planul fatadei nu va depasi distanta dintre aliniamente; pot fi adaugate suplimentar unul sau doua niveluri în functie de volumetria caracteristica strazii, cu conditia retragerii acestora în limitele unui arc de cerc cu raza de 4.0 m continuat cu tangenta sa la 45 grade.

Retragerea minimă față de aliniament – În cazul străzilor cu fronturi continue dispuse pe aliniament, noile clădiri care nu sunt servicii sau echipamente publice se amplasează pe aliniament, se pot accepta retrageri de minim 5,00m numai cu condiția ca clădirile adiacente să fie retrase față de limitele laterale ale parcelelor și să prezinte fațade laterale, în cazul în care clădirile de pe parcelele adiacente prezintă calcane este obligatorie alipirea la acestea.

Retragerea minimă față de limitele laterale – Clădirile se vor alipi de calcanele clădirilor învecinate dispuse pe limitele laterale ale parcelelor până la o distanță de maxim 20,00 metri de la aliniament.

Retragerea față de limita posterioară a terenului – Clădirile se vor retrage față de limita posterioară la o distanță de cel puțin jumătate din înălțimea clădirii măsurată la cornișă, dar nu cu mai puțin de 5,00 metri.

PREVEDERI PUD - PROPUSE:

Retrageri minime față de limitele laterale - dreapta – min. 3,00m; **stânga** – min. 3,00m. **Retrageri minime față de limita posterioară** – min 3,00m.

Construcția se va amplasa cu respectarea specificațiilor planului de reglementări vizat spre neschimbare.

CIRCULAȚII ȘI ACCESE: Parcare și gararea autovehiculelor vor respecta „Normele privind asigurarea numărului minim de locuri de parcare pentru noile construcții și amenajări autorizate pe teritoriul Municipiului București și a prospectelor necesare unei corecte funcționări a arterelor de circulație” aprobate prin HCGMB nr. 66/2006. Accesul auto și pietonal se va realiza din Strada Amintirii, în conformitate cu Aviz Comisia Tehnică de Circulație nr.1150/20.01.2020, emis de Primăria Municipiului București.

ECHIPARE TEHNICO-EDILITARA: Este obligatorie racordarea construcțiilor la rețelele publice de alimentare cu apă, canalizare, energie electrică. Studiu de rețele însușit de [redacted].

Documentația este însoțită de ilustrare volumetrică și studiu de însorire însușite de arhitect-urbanist [redacted].

În urma ședinței Comisiei tehnice de amenajare a teritoriului și urbanism nr. 14/5/19.11.2019, se avizează favorabil Planul urbanistic de detaliu.

Prezentul aviz este un aviz tehnic și poate fi folosit numai în scopul aprobării P.U.D.

Prezentul aviz este valabil împreună cu planșa de reglementări urbanistice anexată și vizată spre neschimbare.

Elaboratorul și beneficiarul PUD răspund pentru exactitatea datelor și veridicitatea înscrisurilor cuprinse în PUD care face obiectul prezentului aviz, în conformitate cu art. 63 alin. (2) litera g) din Legea nr. 350/ 2001 privind amenajarea teritoriului și urbanismul, cu modificările și completările ulterioare.

Documentația tehnică pentru autorizarea executării lucrărilor de construire (DTAC) se poate întocmi numai după aprobarea P.U.D. și cu obligativitatea respectării întocmai a prevederilor acestuia.

Prezentul aviz este valabil de la data emiterii sale pe toată durata de valabilitate a certificatului de urbanism nr. 247/25/C/53825 din 22.02.2019, emis de Primăria Sectorului 1 al Municipiului București. În cazul neadoptării documentației PUD în plenum Consiliului Local al Sectorului 1, în termenul de valabilitate al acestuia, procedura trebuie reluată. După aprobare, acesta rămâne valabil atâta timp cât Hotărârea de aprobare este în vigoare.

ARHITECT SEF
Ciobanu Opreșcu Olivia Ania

Șef birou,
Raluca Mihaela Epifan

Întocmit,
Alina Măru



PRIMĂRIA A FOST CERTIFICATĂ ISO 9001:2008
PRIVIND SISTEMUL DE MANAGEMENT AL
CALITĂȚII ÎN URMA AUDITULUI DE
CERTIFICARE DE CĂTRE ORGANISMUL
ACREDITAT PENTRU CERTIFICAREA
SISTEMELOR DE MANAGEMENT AL CALITĂȚII
SR EN 45012 "AEROD"

Bd. Banu Manta nr. 9, Sectorul 1 București; 011222

Tel. +40-21-319.10.13; Fax: +40-21-319.10.06

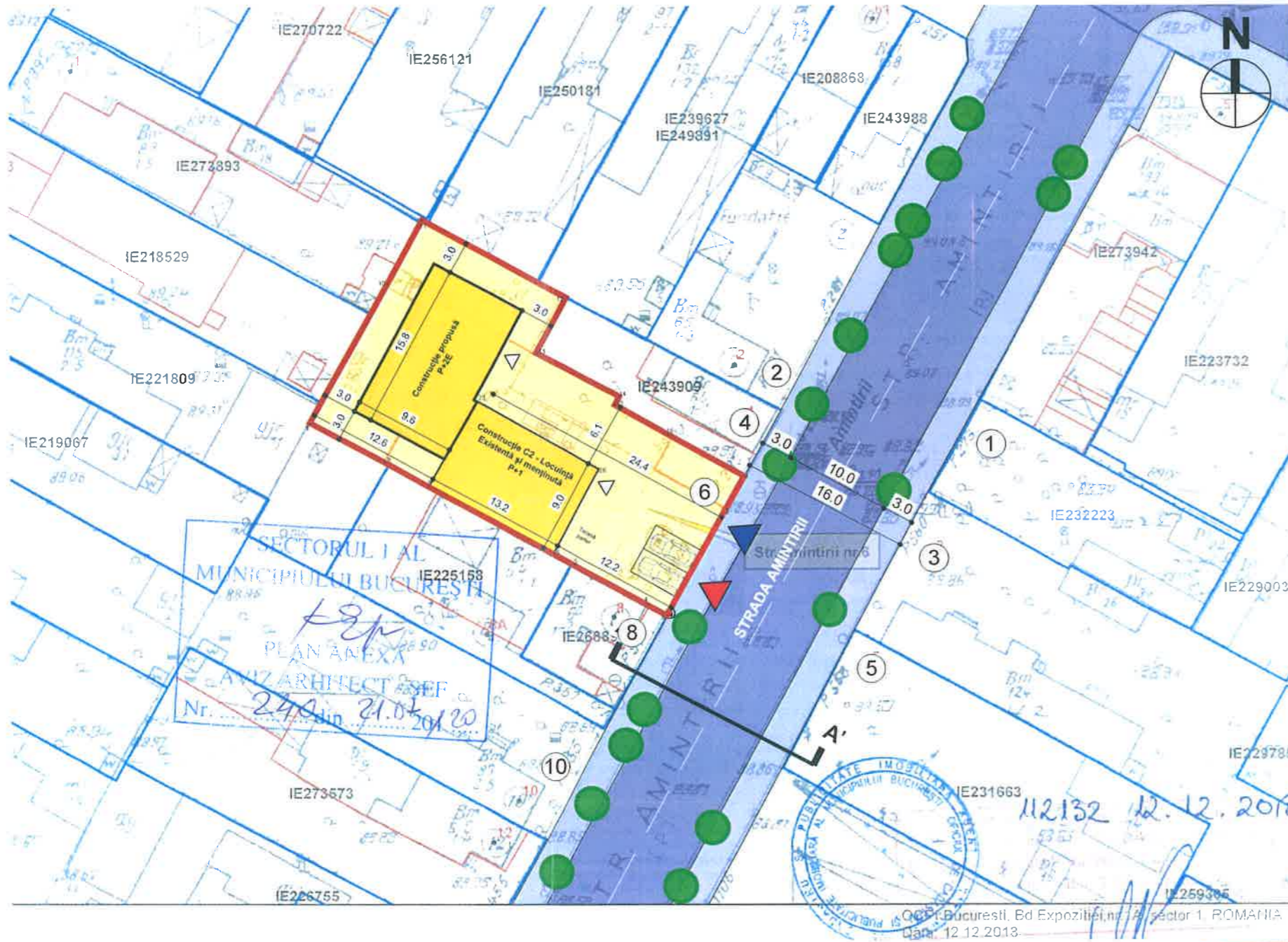
Email: registratura@primariasector1.ro

<http://www.primariasector1.ro>

P.U.D. STRADA AMINTIRII, [REDACTED] SECTOR 1, MUNICIPIUL BUCUREȘTI

LOCUINȚĂ UNIFAMILIALĂ P+2E

REGLEMENTĂRI URBANISM



ZONIFICARE FUNCȚIONALĂ ȘI CIRCULAȚII

Limite

- Limită imobil ce a generat P.U.D. Suprafață - 686 mp din măsurători (719 mp din acte)
- Limite parcele cadastrale O.C.P.I.

⑥ Număr poștal

Funcțiuni și utilizarea terenului

- Locuire individuală
- Vegetație de aliniament

Circulații

- Circulații carosabile
- Circulații pietonale (trotoare)

Accese

- Acces auto pe parcelă
- Acces pietonal pe parcelă
- Acces principal în construcția existentă/propusă

Inventar de coordonate Proiecție Stereo 70

Nr. Pct.	Coordonate pct.de contur		Lungimi laturi D(i,i+1)
	X [m]	Y [m]	
1	331457,307	582749,098	3.470
2	331454,297	582747,372	11,522
3	331444,223	582741,780	2,037
4	331445,216	582740,002	7,887
5	331449,014	582733,090	2,251
6	331450,095	582731,115	13,258
7	331456,422	582719,464	4,785
8	331458,756	582715,287	7,851
9	331462,389	582708,327	15,032
10	331475,555	582715,578	6,896
11	331481,593	582718,912	15,333
12	331474,265	582732,380	5,903
13	331469,077	582729,565	8,776
14	331464,916	582737,292	0,915
15	331464,106	582736,867	5,818
16	331461,262	582741,942	8,176

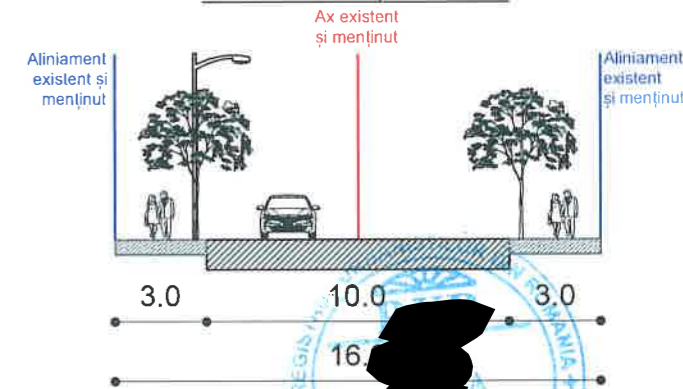
S(mas)=685.04mp P=119,908m

Cladire C2 - ridicare topo

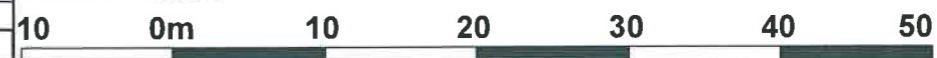
Nr. Pct.	Coordonate pct.de contur		Lungimi laturi D(i,i+1)
	X [m]	Y [m]	
25	331464,482	582724,024	9,261
7	331456,422	582719,464	13,258
6	331450,095	582731,115	9,039
26	331458,046	582735,414	13,083

S(mas)=120.49mp P=44,640m

Profil existent și menținut str. Amintirii, sc 1/250



SCARA 1:500



BILANȚ TERITORIAL - SITUAȚIA EXISTENTĂ		
Utilizarea terenurilor	Suprafață	
	mp	% din total
Suprafață construită	307.00	44.75%
Construcție C1 - Locuință	161.00	23.47%
Construcție C2 - Locuință	119.00	17.35%
Construcție C3 - Anexă (garaj)	27.00	7.12%
Circulații și spații verzi de incintă	379.00	55.25%
TOTAL	686.00	100.00%

BILANȚ TERITORIAL - SITUAȚIA PROPUȘĂ		
Utilizarea terenurilor	Suprafață	
	mp	% din total
Locuințe individuale	270.00	39.36%
Parcări amenajate pe parcelă	25.00	3.64%
Amenajări de incintă	164.00	23.91%
Spații verzi amenajate pe sol natural	227.00	33.09%
TOTAL	686.00	100.00%

INDICATORI URBANISTICI	Situația existentă	
	mp	Indicator
Procent de Ocupare al Terenului (P.O.T.)	307.00	44.75%
Coeficient de Utilizare al Terenului (C.U.T.)	497.00	0.72

INDICATORI URBANISTICI	Situația propusă	
	mp	Indicator
Procent de Ocupare al Terenului (P.O.T.)	270.00	39.36%
Coeficient de Utilizare al Terenului (C.U.T.)	1,062.00	1.55

INDICATORI URBANISTICI cf. P.U.G. București	Valori maxime permise	
	mp	Indicator
Procent de Ocupare al Terenului (P.O.T.)	411.60	60.00%
Coeficient de Utilizare al Terenului (C.U.T.)	1,715.00	2.50

Verificator	Nume	Semnătură	Cerință	Referat / Expertiză Nr. / Data
[REDACTED]	[REDACTED]	[REDACTED]	[REDACTED]	[REDACTED]
[REDACTED]	[REDACTED]	[REDACTED]	[REDACTED]	[REDACTED]
[REDACTED]	[REDACTED]	[REDACTED]	[REDACTED]	[REDACTED]
[REDACTED]	[REDACTED]	[REDACTED]	[REDACTED]	[REDACTED]

PR. NR. 49/2019
FAZA P.U.D.
PLANȘA 02

Nr. 8562 / 21.07.2020

REFERAT DE APROBARE

a proiectului de hotărâre privind **Planul Urbanistic de Detaliu Strada Amintirii**

Având în vedere Ordonanța de Urgență a Guvernului nr. 57/2019 privind Codul Administrativ, și Legea 350/2001 privind amenajarea teritoriului și urbanismul, cu modificările și completările ulterioare, se emite prezentul **referat de aprobare**.

Amplasamentul ce face obiectul documentației de urbanism **P.U.D. Strada Amintirii** este situat în intravilanul Sectorul 1 al Municipiului București.

Conform PUG aprobat cu HCGMB nr.269/2000, cu valabilitate prelungită, în subzona **M3**- subzona mixta cu cladiri avand regim de construire continuu sau discontinuu si inaltimi maxime de P+4 niveluri, cu POTmax.= 60% cu posibilitatea acoperirii restului terenului in proportie de 75% cu cladiri cu max.2 niveluri (8m) pentru activitati comerciale, CUTmax.=2,5mp ADC/mp.teren; inaltimea maxima admisibila in planul fatadei nu va depasi distanta dintre aliniamente ; pot fi adaugate suplimentar unul sau doua niveluri in functie de volumetria caracteristica strazii, cu conditia retragerii acestora in limitele unui arc de cerc cu raza de 4,0 m continuat cu tangenta sa la 45 grade. Imobilul nu se afla pe lista cuprinzand monumente istorice publicată în 2016 sau la mai puțin de 100m de imobile aflate pe aceasta lista, dar se află în zona cu servituți aeronautice, conform informațiilor din Certificatul de urbanism nr. 247/25/C/53825 din 22.02.2019.

Prin certificatul de urbanism nr. 247/25/C/53825 din 22.02.2019, emis de Sectorul 1 al Municipiului București, în conformitate cu prevederile Legii nr. 350/2001 privind amenajarea teritoriului și urbanismul, cu modificările și completările ulterioare, s-a stabilit necesitatea elaborării și aprobării unui plan urbanistic de detaliu.

Conform prevederilor art. 48 al Legii nr. 350/2001 privind amenajarea teritoriului și urbanismul, cu modificările și completările ulterioare, planul urbanistic de detaliu are caracter de reglementare specifică pentru o parcelă în relație cu parcelele învecinate. Planul urbanistic de detaliu nu poate modifica planurile de nivel superior.

Conform Ordinului Nr. 2701 din 30 decembrie 2010 pentru aprobarea Metodologiei de informare și consultare a publicului cu privire la elaborarea sau revizuirea planurilor de amenajarea teritoriului și de urbanism și a H.C.L S.1. 259/21.12.2016, prin care s-a aprobat Regulamentul local de implicare a publicului în elaborarea sau revizuirea planurilor de urbanism și de amenajarea teritoriului, ce intră în competența de aprobare a Consiliului Local al sectorului 1 București, a fost îndeplinită procedura de informare și consultare a publicului, finalizată cu Raportul informării și consultării publicului nr. 8560/21.07.2020

Avizul Arhitectului Șef nr. 240/21.07.2020, s-a emis în acord cu prevederile PUG, aprobat cu HCGMB nr.269/2000, cu valabilitate prelungită și certificatul de urbanism nr. nr. 247/25/C/53825 din 22.02.2019, eliberat în conformitate cu prevederile Legii nr. 350/2001 privind amenajarea teritoriului și urbanismul, cu modificările și completările ulterioare.

Planul urbanistic de detaliu **Strada Amintirii** este instrumentul de proiectare urbană care detaliază modul specific de construire în raport cu funcționarea zonei și cu identitatea arhitecturală a acesteia, în baza unui studiu de specialitate, retragerile față de limitele laterale și posterioare ale parcelei, modul de ocupare a terenului, accesul auto și pietonal, conformarea arhitectural-volumetrică.

Indicatorii urbanistici reglementați: POTmax.= 60 % cu posibilitatea acoperirii restului terenului in proportie de 75% cu cladiri cu max.2 niveluri (8m) pentru activitati comerciale, CUTmax.=2,5mp ADC/mp.teren;inaltimea maxima admisibila in planul fatadei nu va depasi distanta dintre aliniamente; pot fi adaugate suplimentar unul sau doua niveluri in functie de volumetria caracteristica strazii, cu conditia retragerii acestora in limitele unui arc de cerc cu raza de 4,0 m continuat cu tangenta sa la 45 grade.



PRIMARIA A FOST CERTIFICATĂ ISO 9001-2008
PRIVIND SISTEMUL DE MANAGEMENT AL
CALITĂȚII ÎN URMA AUDITULUI DE
CERTIFICARE DE CĂTRE ORGANISMUL
ACREDITAT PENTRU CERTIFICAREA
SISTEMELOR DE MANAGEMENT AL CALITĂȚII
SR EN 45012 "AERDQ"




Bd. Banu Manta nr. 9, Sectorul 1 București; 011222
Tel. +40-21-319.10.13; Fax: +40-21-319.10.06

Email: registratura@primariasector1.ro
<http://www.primariasector1.ro>

Proiectul de hotărâre privind aprobarea Planului Urbanistic de Detaliu (PUD), **Strada Amintirii** sector 1, împreună cu anexele sale Avizul Arhitectului Șef nr. 240/21.07.2020 și planul de reglementări vizat spre neschimbare, emis în vederea fundamentării deciziei Consiliului Local al Sectorului 1 București, Referatul de aprobare a proiectului de hotărâre privind Planul Urbanistic de Detaliu **Strada Amintirii** pentru aprobarea P.U.D., se supune dezbaterii Consiliului Local al Sectorului 1 București, în temeiul prevederilor art. 5 lit. cc, art. 129, alin. (2), lit. c, din Ordonanța de Urgență a Guvernului nr. 57/2019 privind Codul Administrativ.

Pentru considerentele mai sus expuse și în temeiul art.136 alin.(1) și alin.(2) din Ordonanța de Urgență nr. 57/2019 privind Codul Administrativ, supun dezbaterii Consiliului Local al Sectorului 1 proiectul de hotărâre privind aprobarea Planului Urbanistic de Detaliu (PUD) **Strada Amintirii** sector 1, București.


p. Primar
Administrator public
PETRUȚA ULMEANU

Nume Prenume	Funcția	Semnătura	Întocmit/ Verificat/ Avizat	Data
Ciobanu Oprescu Olivia Ana	Arhitect Șef		Avizat	21.07.2020
Mihaela Raluca Epifan	Șef birou		Verificat	29.06.2020
Alina Miru	Consilier superior		Întocmit	29.06.2020



PRIMARIA A FOST CERTIFICATĂ ISO 9001-2008
 PRIVIND SISTEMUL DE MANAGEMENT AL
 CALITĂȚII ÎN URMA AUDITULUI DE
 CERTIFICARE DE CĂTRE ORGANISMUL
 ACREDITAT PENTRU CERTIFICAREA
 SISTEMELOR DE MANAGEMENT AL CALITĂȚII
 SR EN 45012 "AFAQS"

Bd. Banu Mănta nr. 9, Sectorul 1 București; 011222

Tel. +40-21-319.10.13; Fax: +40-21-319.10.06

Email: registratura@primarias1.ro

<http://www.primariasector1.ro>

Raport de specialitate
privind aprobarea Planului Urbanistic de Detaliu
pentru construcții definitive pe teren proprietate privată
situat în Sectorul 1 al Municipiului București

Prezentul Raport de specialitate se emite în conformitate cu prevederile Legii 350/2001 privind amenajarea teritoriului și urbanismul, cu modificările și completările ulterioare.

Conform prevederilor art. 48 al Legii nr. 350/2001 privind amenajarea teritoriului și urbanismul, cu modificările și completările ulterioare, planul urbanistic de detaliu are caracter de reglementare specifică pentru o parcelă în relație cu parcelele învecinate. Planul urbanistic de detaliu nu poate modifica planurile de nivel superior.

PUD – STRADA AMINTIRII [REDACTAT] – SECTOR 1, BUCUREȘTI
Extindere locuință individuală P+2E

Imobilul care a generat documentația de urbanism este compus din teren în în suprafață de 719,00mp (686, 00mp din măsurătorile cadastrale), proprietate privată persoană fizică, conform informațiilor din Extrasul de Carte Funciară nr. 272726, eliberat la data de 21.02.2020.

Conform PUG aprobat cu HCGMB nr.269/2000, cu valabilitate prelungită, în subzona M3- subzona mixta cu cladiri avand regim de construire continuu sau discontinuu si inaltime maxime de P+4 niveluri, cu POTmax.= 60% cu posibilitatea acoperirii restului terenului in proportie de 75% cu cladiri cu max.2 niveluri (8m) pentru activitati comerciale, CUTmax.=2,5mp ADC/mp.teren; inaltimea maxima admisibila in planul fatadei nu va depasi distanta dintre aliniamente ; pot fi adaugate suplimentar unul sau doua niveluri in functie de volumetria caracteristica strazii, cu conditia retragerii acestora in limitele unui arc de cerc cu raza de 4,0 m continuat cu tangenta sa la 45 grade. Imobilul nu se afla pe lista cuprinzand monumente istorice publicată în 2016 sau la mai puțin de 100m de imobile aflate pe aceasta lista, dar se află în zona cu servituti aeronautice, conform informațiilor din Certificatul de urbanism nr. 247/25/C/53825 din 22.02.2019. Indicatorii urbanistici reglementați: POTmax.= 60 % cu posibilitatea acoperirii restului terenului in proportie de 75%, cu cladiri cu max.2 niveluri (8m) pentru activitati comerciale, CUTmax.=2,5mp ADC/mp.teren; inaltimea maxima admisibila in planul fatadei nu va depasi distanta dintre aliniamente; pot fi adaugate suplimentar unul sau doua niveluri in functie de volumetria caracteristica strazii, cu conditia retragerii acestora in limitele unui arc de cerc cu raza de 4,0 m continuat cu tangenta sa la 45 grade.

Parcarea se rezolvă în incintă proprie, conform Aviz Comisia Tehnică de Circulație PMB nr.1150/20.01.2020, emis de Primăria Municipiului București.

Studiul de rețele însușit de [REDACTAT]

Documentația este însoțită de înstruire volumetrică și studiu de însoțire însușite de arhitect-urban [REDACTAT]

Pentru documentația PUD – Strada Amintirii [REDACTAT] s-a emis Avizul Arhitectului Șef nr. *240* din *21.07.2020*

Planul urbanistic de detaliu Strada Amintirii [REDACTAT] este instrumentul de proiectare urbană care detaliază modul specific de construire în raport cu funcționarea zonei și cu identitatea arhitecturală a acesteia, în baza unui studiu de specialitate, retragerile față de limitele laterale și posterioare ale parcelei, modul de ocupare a terenului, accesul auto și pietonal, conformarea arhitectural-volumetrică.

Consultarea publică s-a efectuat în conformitate cu prevederile Ordinului Nr. 2701 din 30 decembrie 2010 pentru aprobarea Metodologiei de informare și consultare a publicului cu privire la elaborarea sau revizuirea planurilor de amenajarea teritoriului și de urbanism și a H.C.L S.I. 259/21.12.2016 prin care s-a aprobat Regulamentul local de implicare a publicului în elaborarea sau revizuirea planurilor de urbanism și de amenajarea teritoriului ce intră în competența de aprobare a Consiliului Local al sectorului 1 București.

Proiectul de hotărâre privind aprobarea Planului Urbanistic de Detaliu (PUD) sus menționat, împreună cu anexele sale: Avizul Arhitectului Șef și Planurile de reglementări vizate spre neschimbare, însoțit de Raportul de specialitate al Arhitectului - Șef și Raportul Informării și Consultării Publicului, se supune dezbaterii Consiliului Local al Sectorului 1 București, în conformitate cu prevederile Art. 5 lit. cc, Art. 129 - alin. 2-lit. c și Art. 129 - alin. 6 - lit.c din O.U.G. Nr. 57/2019, privind Codul Administrativ.

Față de cele mai sus expuse, analizând toate documentele prezentate, în conformitate cu prevederile art.136 alin.(3) lit. a) din Ordonanța de Urgență nr. 57/2019 privind Codul Administrativ, am întocmit prezentul Raport de Specialitate prin care PROPUNEM supunerea dezbaterii Consiliului Local al Sectorului 1 a proiectului de hotărâre privind aprobarea Planului Urbanistic de Detaliu (PUD) Strada Amintirii [REDACTAT] sector 1, București.



Șef birou,
Raluca Mihaela-Epifan

Întocmit,
Alina Miru



**DOCUMENTUL DE PLANIFICARE
A PROCESULUI DE INFORMARE ȘI CONSULTARE A PUBLICULUI**

DOCUMENTAȚIE P.U.D.

Adresa:

Strada Amintirii
Extindere locuință individuală P+2E

Art.10. – Documentul de planificare a procesului de informare și consultare a publicului în baza căruia se desfășoară procesul de participare cuprinde următoarele informații:

a) modalitatea prin care vor fi anunțați cei interesați și cei potențiali afectați referitor la inițierea procesului de elaborare a planului de urbanism sau amenajare a teritoriului și de schimbările propuse.

Afișare pe site; Panou consultarea populației; Anunț intenție.

Declarație de exonerare cu încheierea de autentificare nr. 1046/24.06.2019.

b) modalitatea prin care li se va oferi ocazia celor afectați sau interesați de a discuta propunerea cu inițiatorul și proiectantul și de a-și exprima rezerve, a formula observații sau a sesiza probleme legate de propunerile din planul de urbanism sau amenajare a teritoriului, înainte de supunerea spre avizarea autorităților competente

La sediul primăriei

c) calendarul propus de inițiator pentru îndeplinirea obligațiilor de informare și consultare a publicului

02.07.2019-17.07.2019

d) datele de contact ale reprezentantului proiectantului, responsabil cu informarea și consultarea publicului

[Redacted contact information]

**Șef Birou,
Raluca Mihaela Epifan**



**Întocmit,
Alina Miru**



PRIMARIA A FOST CERTIFICATĂ ISO 9001-2008
PRIVIND SISTEMUL DE MANAGEMENT AL
CALITĂȚII ÎN URMA AUDITULUI DE
CERTIFICARE DE CĂTRE ORGANISMUL
ACREDITAT PENTRU CERTIFICAREA
SISTEMELOR DE MANAGEMENT AL CALITĂȚII
SR EN 45012 "AFROD"

Bd. Banu Manta nr. 9, Sectorul 1 București; 011222

Tel. +40-21-319.10.13; Fax: +40-21-319.10.06

Email: registratura@primarias1.ro

<http://www.primariasector1.ro>

Nr. 8560/21-07-2020

**RAPORTUL INFORMĂRII ȘI CONSULTĂRII PUBLICULUI
DOCUMENTAȚIE P.U.D.**

Adresa:

Strada Amintirii
Extindere locuință individuală P+2E

METODE DE INFORMARE UTILIZATE

Art.11 - Raportul informării și consultării publicului, care fundamentează decizia consiliului local de adoptare sau neadoptare a planului de urbanism sau amenajare a teritoriului cuprinde:

a) detalii privind tehnicile și metodele utilizate de solicitant pentru a informa și a consulta publicul:

Afișare pe site; Panou consultarea populației; Anunț intenție.

Declarație de exonerare cu încheierea de autentificare nr. 1046/24.06.2019.

1. datele și locurile tuturor întâlnirilor la care cetățenii au fost invitați să dezbată propunerea solicitantului

La sediul primăriei

2. conținutul, datele de transmitere prin poșta și numărul trimiterilor poștale, inclusiv scrisori, invitații la întâlniri, buletine informative și alte publicații

Afișare pe site; Panou consultarea populației; Anunț intenție.

Declarație de exonerare cu încheierea de autentificare nr. 1046/24.06.2019.

3. numărul persoanelor care au participat la acest proces

8 (opt)

b) un rezumat al problemelor, observațiilor și rezervelor exprimate de public pe parcursul procesului de informare și consultare, inclusiv

Nu este cazul

1. modul în care solicitantul a rezolvat, intenționează să rezolve sau se va ocupa de problemele, observațiile și rezervele exprimate de public

Nu este cazul

2. probleme, observații și rezerve pe care inițiatorul planului de urbanism sau amenajare a teritoriului nu poate sau nu e dispus să le rezolve, împreună cu motivația acestui lucru

Nu este cazul

3. orice alte informații considerate necesare pentru a susține preluarea sau nepreluarea propunerilor

Nu este cazul

**Șef Birou,
Raluca Mihaela Epifan**



**Întocmit,
Alina Miru**



PRIMARIA A FOST CERTIFICATĂ ISO 9001-2008
PRIVIND SISTEMUL DE MANAGEMENT AL
CALITĂȚII ÎN URMA AUDITULUI DE
CERTIFICARE DE CĂTRE ORGANISMUL
ACREDITAT PENTRU CERTIFICAREA
SISTEMELOR DE MANAGEMENT AL CALITĂȚII
SR EN 45012 "AFROO"

Bd. Banu Manta nr. 9, Sectorul 1 București; 011222
Tel. +40-21-319.10.13; Fax: +40-21-319.10.06

Email: registratura@primarias1.ro

<http://www.primariasector1.ro>



24.09.2020

Direcția Juridică, Legislație, Contencios Administrativ

Nr. M / 370 / 22.09.2020

K2-369

RAPORT DE SPECIALITATE
privind aprobarea Planului Urbanistic de Detaliu (PUD)
Str. Amintirii [REDACTED] sector 1, București

Văzând Referatul de aprobare al Primarului Sectorului 1, în care sunt prezentate motivele de fapt și de drept care stau la baza promovării prezentului proiect de hotărâre.

Conform prevederilor art. 48 al Legii nr. 350/2001 privind amenajarea teritoriului și urbanismul, cu modificările și completările ulterioare, planul urbanistic de detaliu are caracter de reglementare specifică pentru o parcelă în relație cu parcelele învecinate. Planul urbanistic de detaliu nu poate modifica planurile de nivel superior.

Pentru documentația PUD – str. Amintirii [REDACTED] sector 1, București, s-a emis Avizul Arhitectului Șef nr. 240 din 21.07.2020.

Planul urbanistic de detaliu - str. Amintirii [REDACTED] este instrumentul de proiectare urbană care detaliază modul specific de construire în raport cu funcționarea zonei și cu identitatea arhitecturală a acesteia, în baza unui studiu de specialitate, retragerile față de limitele laterale și posterioare ale parcelei, modul de ocupare a terenului, accesul auto și pietonal, conformarea arhitectural-volumetrică.

Proiectul de hotărâre privind aprobarea Planului Urbanistic de Detaliu (PUD) sus menționat, împreună cu anexele sale: Avizul Arhitectului Șef și Planurile de reglementări vizate spre neschimbare, însoțit de Raportul de specialitate al Arhitectului - Șef și Raportul Informării și Consultării Publicului, se supune dezbaterii Consiliului Local al Sectorului 1 București.

Temeiul juridic aplicabil în speță:

- Legea nr. 24/2000 privind Normele de tehnică legislativă pentru elaborarea actelor normative, republicată, cu modificările și completările ulterioare;
- Legea nr. 50/1991 privind autorizarea executării lucrărilor de construcții, republicată, cu modificările și completările ulterioare;
- Legea nr. 350/2001 privind amenajarea teritoriului și urbanismul, cu modificările și completările ulterioare;
- Hotărârea Guvernului României nr. 525/1996 pentru aprobarea Regulamentului General de Urbanism, cu modificările și completările ulterioare;
- Hotărârea Consiliului General al Municipiului București nr. 269/21.12.2000 privind aprobarea Planului Urbanistic General, cu modificările și completările ulterioare;
- Hotărârea Consiliului Local al Sectorului 1 nr.259/21.12.2016 pentru aprobarea Regulamentului local de implicare a publicului în elaborarea sau revizuirea planurilor de urbanism și de amenajare a teritoriului;



-art. 5 lit. cc), art. 139 alin. (3) lit. e), art. 166 alin. (2) lit. j) și art. 196 alin. (1) lit. a) din Ordonanța de Urgență a Guvernului nr. 57/2019 privind Codul Administrativ cu modificările și completările ulterioare;

Prin prezentul Raport de specialitate, Direcția Juridică, Legislație, Contencios Administrativ avizează :

- **FAVORABIL** proiectul de hotărâre *privind aprobarea Planului Urbanistic de Detaliu (PUD)*

Str. Amintirii [redacted] *sector 1, București.*

DIRECTOR EXECUTIV
ANA-MIHAELA IACOB



Nume Prenume	Funcția	Semnătura	Întocmit/avizat	Data
MOJA BEATRICE FLORENTINA	Șef Serviciu Legislație și Avizare Contracte		Avizat	22.09.2020
Adriana Dina	Consilier juridic 1		Avizat	22.09.2020
Culea Alexandrina-Gabriela	Consilier juridic 2		Avizat	22.09.2020
Ramona Marineci	Întocmit,		Întocmit	22.09.2020