

MUNICIPIUL BUCUREȘTI
CONSILIUL LOCAL AL SECTORULUI 1

HOTĂRÂRE
privind aprobarea Planului Urbanistic de Detaliu (PUD)

DRUMUL AGATULUI NR.104 - SECTOR 1 AL MUNICIPIULUI BUCUREȘTI

Având în vedere:

- Expunerea de motive a Primarului sectorului 1;
- Raportul de specialitate nr. 11347/21.12.2018 al Arhitectului Șef al Sectorului 1;
- Raportul Comisiei de administrare a domeniului public, de organizare și dezvoltare urbanistică, realizarea lucrărilor publice, protecția mediului înconjurător a Consiliului Local al sectorului 1, precum și Raportul Comisiei pentru administrație publică locală, juridică, apărarea ordinii publice, respectarea drepturilor și libertăților cetățenilor și patrimoniu ale Consiliului Local al Sectorului 1;

Ținând cont de Raportul informării și consultării publicului, redactat în conformitate cu prevederile Ordinului nr. 2701/2010 emis de Ministerul Dezvoltării Regionale și Turismului, pentru aprobarea Metodologiei de informare și consultare a publicului cu privire la elaborarea sau revizuirea planurilor de amenajare a teritoriului și de urbanism și prevederile Hotărârii Consiliului Local al Sectorului 1 al Municipiului București nr. 259/21.12.2016 prin care s-a aprobat Regulamentul local de implicare a publicului în elaborarea sau revizuirea planurilor de urbanism și de amenajarea teritoriului ce intră în competența de aprobare a Consiliului Local al Sectorului 1 al Municipiului București;

Văzând documentele emise:

- Avizul Arhitectului Șef nr. 343/21.12.2018 emis de Primăria Sectorului 1 București;
- Avizul Comisiei Tehnice de Circulație - P.M.B. nr. 12004/24.09.2018;
- Studiu de rețele însușit de specialist
- Documentația este însoțită de studiu de însorire însușit de _____ și ilustrare volumetrică însușită de arh. _____

Ținând seama de prevederile:

- Legii nr. 50/1991 privind autorizarea executării lucrărilor de construcții, cu modificările și completările ulterioare;
- Legii nr. 350/2001 privind amenajarea teritoriului și urbanismul, cu modificările și completările ulterioare - art.56 alin.(7);
- Hotărârii Guvernului nr. 525/1996 pentru aprobarea Regulamentului General de Urbanism, cu modificările și completările ulterioare;
- P.U.G. – Municipiul București aprobat cu H.C.G.M.B. nr. 269/21.12.2000 și prelungit cu H.C.G.M.B. nr. 324/2010, H.C.G.M.B. nr. 241/2011, H.C.G.M.B. nr. 232/2012 și H.C.G.M.B. nr. 224/15.12.2015;

- Hotărârii Consiliului Local al Sectorului 1 nr.259/21.12.2016 pentru aprobarea Regulamentului local de implicare a publicului în elaborarea sau revizuirea planurilor de urbanism și de amenajare a teritoriului;

În temeiul prevederilor art. 45 alin. (2) lit. e), art. 81 alin. (2) lit. i) și art.115 alin.(1) lit.b) din Legea administrației publice locale nr. 215/2001, republicată, cu modificările și completările ulterioare,

CONSILIUL LOCAL AL SECTORULUI 1

HOTĂRĂȘTE:

Art. 1. - Se aprobă documentația de urbanism **P.U.D. – DRUMUL AGATULUI NR.104 - SECTOR 1, BUCUREȘTI**, în conformitate cu Avizul Arhitectului Șef nr. 343/21.12.2018, prezentat în Anexa nr. 1 și cu Planșa de Reglementări vizată, prezentată în Anexa nr. 2.

Art. 2. - Prezenta documentație de urbanism are caracter de reglementare specifică și nu dă dreptul la construire până la obținerea autorizației de construire.

Art. 3. - Planul Urbanistic de Detaliu detaliază prevederile documentațiilor de rang superior și este valabil până la aprobarea unor alte reglementări urbanistice modificatoare.

Art. 4. - Anexele nr. 1 și nr. 2 fac parte integrantă din prezenta hotărâre.

Art. 5. - (1) Primarul Sectorului 1 și Arhitectul Șef al Sectorului 1 vor duce la îndeplinire prevederile prezentei hotărâri.

(2) Serviciul Secretariat General, Audiențe va asigura comunicarea prezentei entităților menționate la alin. (1), precum și Instituției Prefectului Municipiului București.

Această hotărâre a fost adoptată, astăzi, 28.01.2019, în ședința ordinară a Consiliului Local al Sectorului 1, convocată în temeiul art. 39 alin. (1) din Legea administrației publice locale nr. 215/2001, republicată, cu modificările și completările ulterioare.

PREȘEDINTE DE ȘEDINȚĂ,
Marian Cristian Neagu



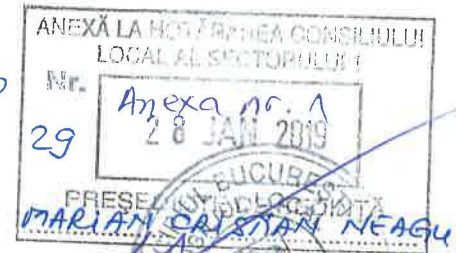
CONTRASEMNEAZĂ,
SECRETAR
Daniela Nicoleta Cefalan

A handwritten signature in blue ink, corresponding to the name Daniela Nicoleta Cefalan, is written over the printed name.

Nr: 29
Data: 28.01.2019

Ca urmare a cererii adresate de _____ cu adresa în _____ înregistrată la nr. 11700 din 30.03.2016, completată cu nr. 52477 din 13.12.2018, în conformitate cu prevederile Legii nr.350/2001 privind amenajarea teritoriului și urbanismul, cu modificările și completările ulterioare, se emite următorul:

AVIZ NR. 343/21.12.2018
PENTRU
PUD – DRUMUL AGATULUI NR. 104 - SECTOR 1
Construire locuință individuală P+2E+M



GENERAT DE IMOBILUL: În suprafață de 413,00 mp, proprietate privată conform mențiunilor din Extrasul de Carte Funciară nr. 262379, deliberat la data de 26.09.2018.

INIȚIATOR:

PROIECTANT: P.F.A. _____

SPECIALIST CU DREPT DE SEMNATURĂ RUR: _____ (RUR: D, E, G6)

AMPLASARE, DELIMITARE, SUPRAFAȚĂ ZONĂ STUDIATĂ ÎN PUD: Zona studiată prin PUD include parcelele învecinate imobilului care a generat documentația, delimitată astfel: Nord – Drumul Agatului nr. 102; Est – Drumul Agatului nr.104, lot 2, Sud – drum de servitute nr. cad. 221380; Vest – Drumul Agatului nr. 104, lot 4.

PREVEDERI PUG/ PUZ APROBATE ANTERIOR: Conform PUG - MB și Regulamentului Local de Urbanism al Municipiului București, aprobate cu HCGMB nr. 242/2015 cu completările ulterioare, amplasamentul este cuprins în subzona funcțională: **L1c** - locuințe individuale și colective mici cu maxim P+2 niveluri situate în noile extinderi sau enclave neconstruite. Se admite mansardarea clădirilor existente cu condiția ca aceasta să nu fie o falsă mansardare ci să se înscrie în volumul unui acoperiș cu pantă de 45 grade; suprafața nivelului mansardei va fi de maxim 60% din aria unui nivel curent. Imobilul nu se află pe Lista Monumentelor Istorice bucureștene, publicată în M.O. nr. 113 din 15.02.2016 sau la mai puțin de 100 m de imobile aflate pe această listă, conform informațiilor din Certificatul de urbanism nr. 796/54/D/14677 din 29.05.2017.

Indicatorii urbanistici reglementați: POTmax.= 45%, CUTmax.= 0,9 mp ADC/mp teren pentru P+1E, CUTmax.= 1,3 mp ADC/mp teren pentru P+2E, RHmax. = P+2E, Hmax. = 10 m. Se admite un nivel mansardat înscris în volumul acoperișului, în suprafață de maxim 60% din aria construită.

Retragerea minimă față de aliniament – Clădirile, indiferent de regimul de construire, se vor retrage față de aliniament la o distanță de minim 5,00 metri pentru a permite în viitor parcare a celei de a doua mașini în fața garajului și pentru a se permite plantarea corectă a unor arbori în grădina de față fără riscul deteriorării gardurilor și a trotuarelor de protecție ale clădirilor.

Retragerea minimă față de fața de limitele laterale – Clădirile izolate se vor retrage față de limitele laterale ale parcelei cu cel puțin jumătate din înălțimea la cornișă, dar nu cu mai puțin de 3,00 metri.

Retragerea față de limita posterioară a terenului – Retragerea față de limita posterioară a parcelei va fi egală cu jumătate din înălțimea la cornișă, măsurată în punctul cel mai înalt față de teren, dar nu mai puțin de 5,00 metri.

PREVEDERI PUD - PROPUSE:

Retrageri minime față de limitele laterale: dreapta – minim 3,00 metri; **stânga** – minim 3,00 metri.

Retrageri minime față de limita posterioară – minim 5,00 metri.

Construcția se va amplasa cu respectarea specificațiilor planului de reglementări vizat spre neschimbare.

CIRCULAȚII ȘI ACCESE: Parcare și gararea autovehiculelor vor respecta „Normele privind asigurarea numărului minim de locuri de parcare pentru noile construcții și amenajări autorizate pe teritoriul Municipiului București și a prospectelor necesare unei corecte funcționări a arterelor de circulație” aprobate prin HCGMB nr. 66/2006, Accesul auto și pietonal se vor realiza din Drumul Agatului, prin drumul de servitute (extras Carte Funciară nr. 221380), conform avizului Comisiei Tehnice de Circulații nr. 12004/24.09.2018.

ECHIPARE TEHNICO-EDILITARĂ: Este obligatorie racordarea construcțiilor la rețelele publice de alimentare cu apă, canalizare, energie electrică. Studiu de rețele însușit de _____

Documentația este însoțită de studiu de însorire însușit de _____ și ilustrare volumetrică însușit de _____

În urma ședinței Comisiei tehnice de amenajare a teritoriului și urbanism nr. 15/5/07.11.2017, se avizează favorabil Planul urbanistic de detaliu.

Prezentul aviz este un aviz tehnic și poate fi folosit numai în scopul aprobării P.U.D.

Elaboratorul și beneficiarul PUD răspund pentru exactitatea datelor și veridicitatea înscrisurilor cuprinse în PUD care face obiectul prezentului aviz, în conformitate cu art. 63 alin. (2) litera g) din Legea nr. 350/ 2001 privind amenajarea teritoriului și urbanismul, cu modificările și completările ulterioare.

Documentația tehnică pentru autorizarea executării lucrărilor de construire (DTAC) se poate întocmi numai după aprobarea P.U.D. și cu obligativitatea respectării întocmai a prevederilor acestuia.

Prezentul aviz este valabil de la data emiterii sale pe toată durata de valabilitate a certificatului de urbanism nr. 796/54/D/14677 din 29.05.2017, emis de Primăria Sectorului 1 al Municipiului București. În cazul neadoptării documentației PUD în plenum Consiliului Local al Sectorului 1, în termenul de valabilitate al acestuia, procedura trebuie reluată. După aprobare, acesta rămâne valabil atâta timp cât Hotărârea de aprobare este în vigoare.

ARHITECT SEF
Ciobanu Opreșcu Olivia Ana

Șef birou,
Raluca Mihaela Epifan

Întocmit,
Alina Miru



PRIMĂRIA A FOST CERTIFICATĂ ISO 9001:2008
PRIVIND SISTEMUL DE MANAGEMENT AL
CALITĂȚII ÎN URMA AUDITULUI DE
CERTIFICARE DE CĂTRE ORGANISMUL
ACREDITAT PENTRU CERTIFICAREA
SISTEMELOR DE MANAGEMENT AL CALITĂȚII
SR EN 45012 "AEROC"

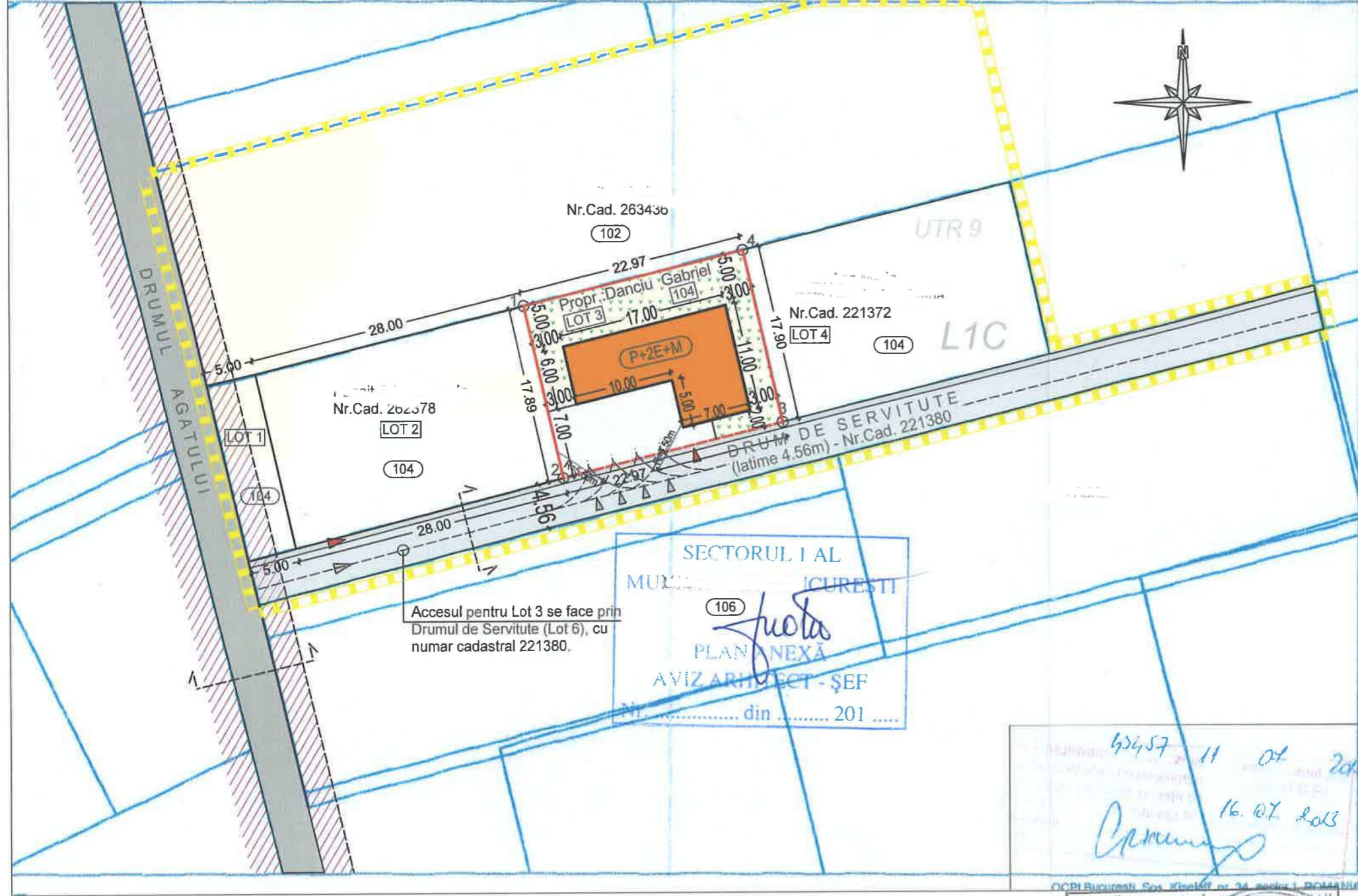
Bd. Banu Manta nr. 9, Sectorul 1 București; 011222
Tel. +40-21-319.10.13; Fax: +40-21-319.10.06

Email: registratura@primariasector1.ro

<http://www.primariasector1.ro>

DRUMUL AGATULUI, NR.104, LOT 3, SECTOR 1, BUCURESTI - PLAN URBANISTIC DE DETALIU - REGLEMENTARI

PLAN CADASTRAL SCARA 1:500 aferent imobilului situat in Dr. Agatului, nr.104, sector 1, Bucuresti



Accesul pentru Lot 3 se face prin Drumul de Servitute (Lot 6), cu numar cadastral 221380.

SECTORUL I AL
MUNICIPIULUI BUCURESTI
106
PLAN NEXĂ
AVIZ ARHITECT - ȘEF
din 201

62457 11 01 2018
16.07.2013
Cristian

LEGENDA:

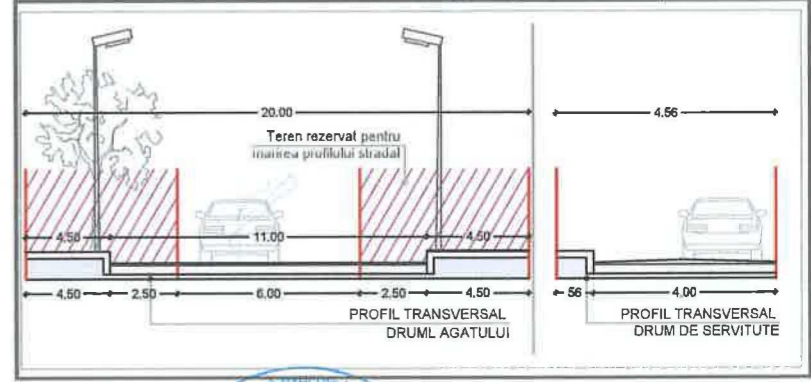
- Zona studiata
- Limita P.U.D. (aliniere) - S = 413.00mp (din act), 411.00mp (din masuratori)
- Circulatie carosabila
- Circulatie pietonala
- Edificabil propus - P+2E+M
- Teren rezervat pentru marirea profilului stradal
- Acces auto /Acces pietonal
- Spatiu verde
- Platforma betonata / 4 locuri de parcare

BILANT TERITORIAL

SITUATIE	EXISTENT		PROPUS	
	Mp	%	Mp	%
S. TEREN	411.00	100	411.00	100
EDIFICABIL	0.00	0	137.00	33.33
PLATFORME	0.00	0	96.00	23.35
PIETONAL	0.00	0	0.00	0.00
SPATII VERZI	411.00	100	178.00	43.32
TOTAL	411.00	100	413.00	100

INDICATORI URBANISTICI PROPUSI:

Nr. pct.	N (m)	E(m)	
			Suprafata teren = 413.00mp (din act) 411.00mp (din masuratori)
Sc = 137.00mp	2	336554.141	584467.558
Sd = 493.00mp	3	336559.980	584489.771
P.O.T. = 33.33%	4	336577.454	584485.449
C.U.T. = 1.20			
Rh = P+2E+M / 10.00m			



ANEXĂ LA HOTĂRÂREA CONSILIULUI LOCAL AL SECTORULUI LOCAL BUCURESTI LOCAL
Nr. Anexa Nr. 2
28
PRESEDINTE DE ȘEDINȚĂ
MARIA CRISTIAN NEAGU

CERTIFICAT DE AUTORIZARE
Seria RO-B-F Nr. 08
SOARE
RUR
urbanist DEG

PROIECTANT GENERAL:			BENEFICIAR:	
ARH. ANDREI VILCU - P.F.A.				
F40/70/09.01.2013 C.U.I. 31067027			PROIECT NR.: 20/2017	
			FAZA: P.U.D.	
			ADRESA: DRUMUL AGATULUI, NR.104, LOT 3, SECTOR 1, BUCURESTI	
SEF PROIECT			GENUIRE PR.: DOCUMENTATIE P.U.D. - CONSTRUIRE IMOBIL P+2E+M	
PROIECTAT			PLANSĂ NR.: U 04	
DESENAT			TITLU PLANSA: REGLEMENTARI URBANISTICE SITUATIE PROPUSA	
SCARA: 1:500				
DATA: 06/2017				