

MUNICIPIUL BUCUREȘTI
CONSILIUL LOCAL AL SECTORULUI 1

HOTĂRÂRE

privind aprobarea Planului Urbanistic de Detaliu (PUD)
, sector 1, București

Având în vedere:

- Referatul de aprobare nr. E/15223/12.12.2019 al Primarului Sectorului 1 al Municipiului București;
- Raportul de specialitate nr. E/15224/12.12.2019 al Arhitectului Șef al Sectorului 1;
- Raportul de specialitate nr. M/3-10/13.01.2020 al Direcției Juridice, Legislație, Contencios Administrativ din cadrul aparatului de specialitate al Primarului Sectorului 1;
- Avizul Comisiei de administrare a domeniului public, de organizare și dezvoltare urbanistică, realizarea lucrărilor publice, protecția mediului înconjurător, precum și Avizul Comisiei pentru administrație publică locală, juridică, apărarea ordinii publice, respectarea drepturilor și libertăților cetățenilor și patrimoniu ale Consiliului Local al Sectorului 1;

Ținând cont de Raportul informării și consultării publicului, redactat în conformitate cu prevederile Ordinului nr. 2701/2010 emis de Ministerul Dezvoltării Regionale și Turismului, pentru aprobarea Metodologiei de informare și consultare a publicului cu privire la elaborarea sau revizuirea planurilor de amenajare a teritoriului și de urbanism și prevederile Hotărârii Consiliului Local al Sectorului 1 al Municipiului București nr. 259/21.12.2016 prin care s-a aprobat Regulamentul local de implicare a publicului în elaborarea sau revizuirea planurilor de urbanism și de amenajarea teritoriului ce intră în competența de aprobare a Consiliului Local al Sectorului 1 al Municipiului București;

Văzând documentele emise:

- Avizul Arhitectului Șef nr. 143/12.12.2019 din cadrul aparatului de specialitate al Primarului Sectorului 1 București;
- Studiu de rețele însușit de ing. **A.M.A.M.** V.U.I.
- Documentația este însoțită de ilustrare volumetrică însușită de urb. **I.R.Ș.A.** și studiu de însorire însușit de arh. **O.E.**
- Adresă Administrația Națională Apele Române nr. 1952/23.09.2019.
- Certificat Număr Poștal nr. 1657683/17134/1652124/15673/21.09.2018. Se prezintă ridicare topografică însușită de topometrist ing. **M.H.**

Ținând seama de prevederile:

- În conformitate cu prevederile Legii nr. 24/2000 privind normele de tehnică legislativă pentru elaborarea actelor normative, republicată, cu modificările și completările ulterioare;
- Legii nr. 50/1991 privind autorizarea executării lucrărilor de construcții, republicată, cu modificările și completările ulterioare;
- Legii nr. 350/2001 privind amenajarea teritoriului și urbanismul, cu modificările și completările ulterioare;
- Hotărârii Guvernului României nr. 525/1996 pentru aprobarea Regulamentului General de Urbanism, republicată, cu modificările și completările ulterioare;

- Hotărârii Consiliului General al Municipiului București nr. 269/21.12.2000 privind aprobarea Planului Urbanistic General, cu modificările și completările ulterioare;
- Hotărârii Consiliului Local al Sectorului 1 nr.259/21.12.2016 pentru aprobarea Regulamentului local de implicare a publicului în elaborarea sau revizuirea planurilor de urbanism și de amenajare a teritoriului;

În temeiul prevederilor art. 5 lit. cc), art. 139 alin. (3) lit. e), art. 166 alin. (2) lit. j) și art. 196 alin. (1) lit. a) din Ordonanța de Urgență a Guvernului nr. 57/2019 privind Codul Administrativ, cu modificările și completările ulterioare,

CONSILIUL LOCAL AL SECTORULUI 1 HOTĂRĂȘTE:

Art. 1. - Se aprobă documentația de urbanism **P.U.D.** – **nr.**
sector 1, București, în conformitate cu Avizul Arhitectului Șef nr. **143/12.12.2019** prezentat în Anexa nr. 1 și cu Planșa de Reglementări vizată, prezentată în Anexa nr. 2.

Art. 2. - Prezenta documentație de urbanism are caracter de reglementare specifică și nu dă dreptul la construire până la obținerea autorizației de construire.

Art. 3. - Planul Urbanistic de Detaliu detaliază prevederile documentațiilor de rang superior și este valabil 3 ani.

Art. 4. - Anexele nr. 1 și nr. 2 fac parte integrantă din prezenta hotărâre și sunt redactate în 3 exemplare originale, dintre care un exemplar original se păstrează la dosarul special la ședinței, un exemplar original se comunică beneficiarului/proiectantului documentației de urbanism P.U.D. și un exemplar original se păstrează la Arhitectul Șef.

Art. 5. - (1) Primarul Sectorului 1 și Arhitectul Șef al Sectorului 1 vor duce la îndeplinire prevederile prezentei hotărâri.

(2) Arhitectul Șef va asigura comunicarea prezentei hotărâri și a anexelor beneficiarului sau, după caz, proiectantului documentației de urbanism P.U.D.

(3) Serviciul Tehnică Legislativă, Secretariat, Arhivă va asigura comunicarea prezentei entităților menționate la alin. (1), precum și Instituției Prefectului Municipiului București

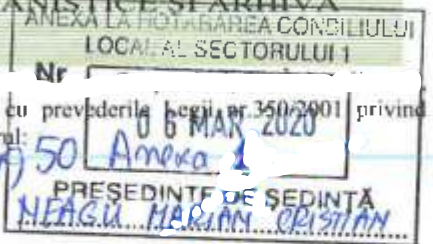
Această hotărâre a fost adoptată cu 17 voturi pentru, 2 abțineri - numărate la voturi împotriva, conform legii și 7 voturi împotriva, în momentul votului fiind prezenți 26 de consilieri locali din 27 de consilieri locali în funcție, astăzi, 06.03.2020, în ședința ordinară a Consiliului Local al Sectorului 1, convocată în temeiul art. 133 alin. (1) din Ordonanța de Urgență nr.57/2019 privind Codul administrativ, cu modificările și completările ulterioare.

PREȘEDINTE DE ȘEDINȚĂ,
Marian Cristian Neagu



CONTRASEMNEAZĂ,
SECRETAR GENERAL
Daniela Nicoleta Cefalan

Nr.: 50
Data: 06.03.2020



Ca urmare a cererii adresate de S.C. Black Oak Developer & Contractor SRL, cu adresa în înregistrată la nr. 25731/29.06.2018, completată cu nr. 51090/27.11.2019, în conformitate cu prevederile legii nr. 350/2001 privind amenajarea teritoriului și urbanismul, cu modificările și completările ulterioare, se emite următorul:

AVIZ NR. 143/R.2.2019
PENTRU

PUD – PENTRU SECTOR 1

Construire imobil de locuințe colective S+P+2E+M și amenajări de mici dimensiuni pentru odihnă, agrement, sport și anexe P+1E

GENERAT DE IMOBILUL: în suprafață de 2.507mp, proprietate privată conform mențiunilor din Extrasul de Carte Funciară nr. eliberat la data de 06.09.2019.

INIȚIATOR: S.C. BLACK OAK DEVELOPER & CONTRACTOR S.R.L.

PROIECTANT: S.C. DACRA STUDIO S.R.L.

SPECIALIST CU DREPT DE SEMNATURĂ RUR: urb. **I.R.Ș.A.** (RUR: D20, E)

AMPLASARE, DELIMITARE, SUPRAFATĂ ZONĂ STUDIATĂ ÎN PUD: Zona studiată prin PUD include parcelele învecinate imobilului care a generat documentația, delimitată astfel: Nord-... Nord - Est-...
Sud-... Vest

PREVEDERI PUG/ PUZ APROBATE ANTERIOR: Conform PUG - MB și Regulamentului Local de Urbanism al Municipiului București, aprobate cu HCGMB nr. 269/2000 cu completările ulterioare, amplasamentul este cuprins parțial în subzona funcțională: L1e - locuințe individuale și colective mici cu maxim P+2 niveluri situate în noile extinderi sau enclave neconstruite. Se admite mansardarea clădirilor existente cu condiția ca aceasta să nu fie o falsă mansardare ci să se înscrie în volumul unui acoperiș cu pantă de 45 grade; suprafața nivelului mansardei va fi de maxim 60% din aria unui nivel curent. Indicatorii urbanistici reglementați: POI_{max} = 45%, CUT_{max} = 0.9 mp ADC/mp teren pentru P+1E, CUT_{max} = 1.3 mp ADC/mp teren pentru P+2E, R1_{max} = P+2E, H_{max} = 10 m. Se admite un nivel mansardat înscris în volumul acoperișului, în suprafață de maxim 60% din aria construită. Amplasamentul este cuprins parțial și în subzona V4 - spații verzi pentru protecția cursurilor de apă. Indicatorii urbanistici reglementați pentru subzona V4 - POI cu construcții, platforme, circulații carosabile și pietonale = maxim 15% și CUT maxim 0,2mp ADC/mp teren. Pe fașia de protecție de 50,00m din lungul oglinzilor de apă ale lacurilor, cu funcțiune publică, ecologică și peisagistică, se admit următoarele - drum de halaj, alei, amenajări de mici dimensiuni pentru odihnă, agrement, joc și sport, debarcader, anexe sanitare, mici puncte de alimentare publică specifice programului de parcuri. Imobilul nu se află pe Lista Monumentelor Istorice Bucureștene, publicată în M.O. nr. 113 din 15.02.2016 sau în mai puțin de 100 m de imobile aflate pe această listă, conform informațiilor din Certificatele de urbanism nr. 898/111/S/17973 din 29.05.2018 și nr. 1700/215/S/47887 din 25.11.2019.

Retragerea minimă față de limitele laterale - Clădirile izolate se vor retrage față de limitele laterale ale parcelei cu cel puțin jumătate din înălțimea la cornișă, dar nu cu mai puțin de 3,00 metri. Clădirile în regim înșiruit se vor alina pe limitele laterale de calcanele de pe parcelele învecinate pe o adâncime de maxim 15 metri.

Retragerea față de limita posterioară a terenului - Retragerea față de limita posterioară a parcelei va fi egală cu jumătate din înălțimea la cornișă, măsurată în punctul cel mai înalt față de teren, dar nu mai puțin de 5,00 metri.

PREVEDERI PUD - PROPUSE:

Construcția se va amplasa cu respectarea specificațiilor planului de reglementări vizat spre neschimbare. Se prezintă declarație notarială autentificată sub nr. 2110/24.09.2018 BNP "Nedeleu și Asociații" privind construirea la limita de proprietate.

CIRCULAȚII ȘI ACCESE: Parcarea și gararea autovehiculelor vor respecta „Normele privind asigurarea numărului minim de locuri de parcare pentru noile construcții și amenajări autorizate pe teritoriul Municipiului București și a prospectelor necesare unei corecte funcționări a arterelor de circulație” aprobate prin HCGMB nr. 66/2006. Accesul auto și pietonal se va realiza din conform avizului Comisiei Tehnice de Circulații nr. 10951/02.07.2018. Se prezintă declarație notarială autentificată sub nr. 2110/24.09.2018 BNP "Nedeleu și Asociații", privind folosirea în comun a parcerii și trecerea carosabilă între loturi.

ECHIPARE TEHNICO-EDILITARĂ: Este obligatorie racordarea construcțiilor la rețelele publice de alimentare cu apă, canalizare, energie electrică. Studiu de rețele însușit de ing. **A.M.A.M.** V.U.I.

Documentația este însoțită de ilustrare volumetrică însușită de urb. **I.R.Ș.A.** și studiu de însorire însușit de art. **O.E.**
Se prezintă adresă Administrația Națională Apelor Române nr. 1952/23.09.2019. Se prezintă Certificat Număr Poștal nr. 1657683/17134/1652124/15673/21.09.2019. Se prezintă ridicare topografică însușită de topometrist ing. **M.H.**
În urma ședinței Comisiei tehnice de amenajare a teritoriului și urbanism nr. 12/8/03.10.2019, se avizează favorabil Planul urbanistic de detaliu.

Prezentul aviz este un aviz tehnic și poate fi folosit numai în scopul aprobării P.U.D.


Elaboratorul și beneficiarul PUD răspund pentru exactitatea datelor și veridicitatea înscrisurilor cuprinse în PUD care face obiectul prezentului aviz, în conformitate cu art. 63 alin. (2) litera g) din Legea nr. 350/2001 privind amenajarea teritoriului și urbanismul, cu modificările și completările ulterioare.

Documentația tehnică pentru autorizarea executării lucrărilor de construcție (DTAC) se poate întocmi numai după aprobarea P.U.D. și cu obligativitatea respectării întocmai a prevederilor acestuia.

Prezentul aviz este valabil de la data emiterii sale pe toată durata de valabilitate a certificatului de urbanism nr. 1700/215/S/47887 din 25.11.2019, emis de Primăria Sectorului 1 al Municipiului București. În cazul neadoptării documentației PUD în plenul Consiliului Local al Sectorului 1, în termenul de valabilitate al acestuia, procedura trebuie reluată. După aprobare, acesta rămâne valabil atâta timp cât Hotărârea de aprobare este în vigoare.

Șef birou,
Raluca Mihaela Enișan

Întocmit,
Alina Miru



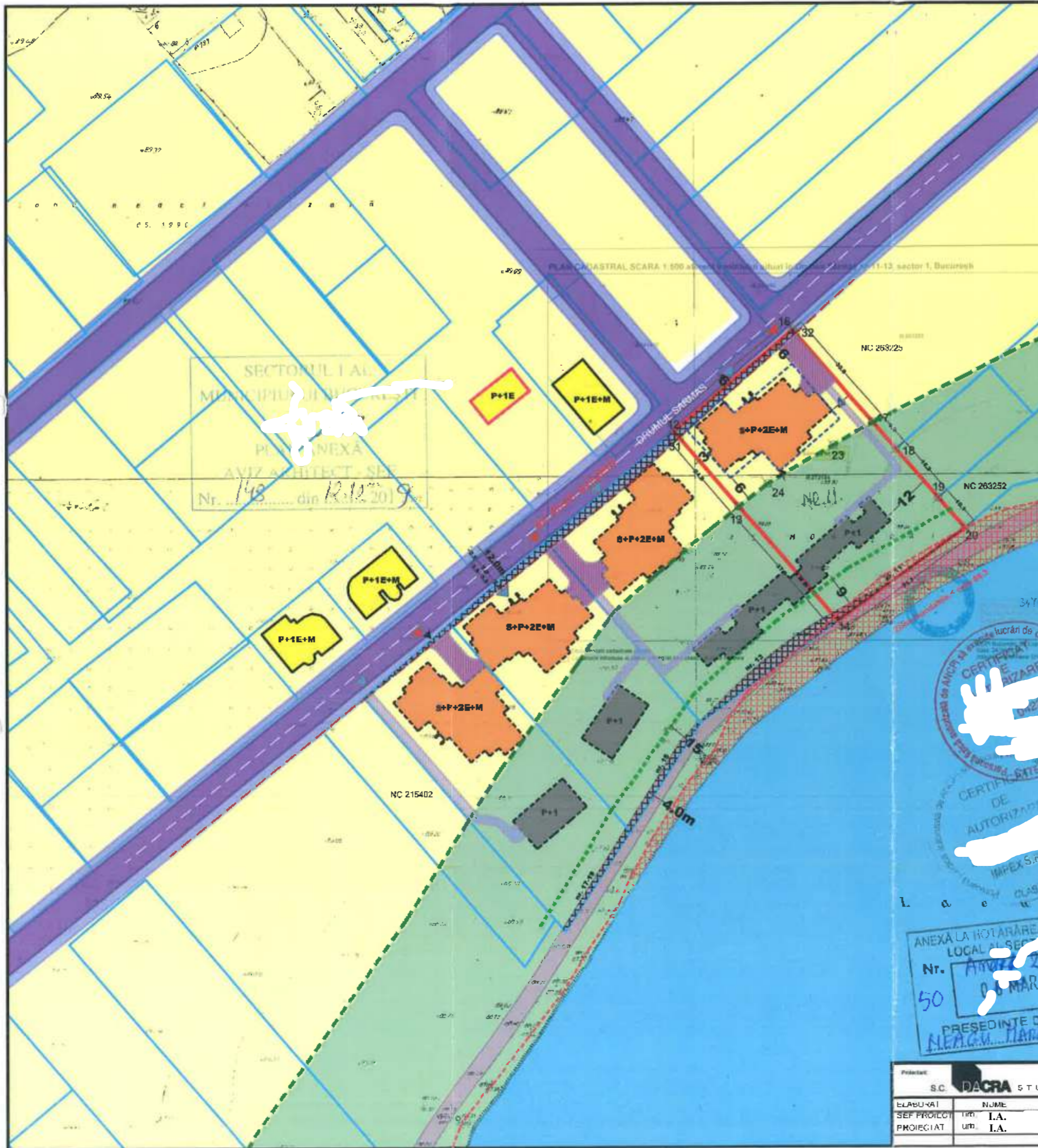
PRIMĂRIA A FOST ACREDITATĂ CU SCGI-2009
PRIVIND SISTEMUL DE MANAGEMENT AL
CALITĂȚII ÎN URMA ADOPTĂRII DE
CERTIFICARE DE CĂTRE ORGANISMUL
ACREDITAT PENTRU CERTIFICAREA
SISTEMELOR DE MANAGEMENT AL CALITĂȚII
SERVUSOFT AERDOR

Bd. Banu Manu nr. 9, Sectorul 1 București; 011222

Tel. +40-21-319.10.13; Fax: +40-21-319.10.06

Email: registratura@primariasector1.ro

<http://www.primariasector1.ro>



Suprafata Trasa stradala

Nr. Pct.	Coordonate pct.de contur		Lungimi laterali D(i,i+1)
	X [m]	Y [m]	
16	334669.796	581262.436	1.17
52	334660.513	581263.205	30.82
30	334660.501	581234.355	2.13
12	334664.516	581232.589	30.80

S=4.9mp P=00.93m

BILANT TERITORIAL

Funcțiuni	Mp	%
Suprafata teren	2507	100
Suprafata teren L1c	1054	
Suprafata teren V4	1452	
S. construita L1c	474.3	45
S. construita V4	217.8	15
Locuri de parcare zona agrement	5	
Nr. apartamente	14	
Locuri parcare locuire	17	

SUPRAFATA SOCIALA IE 272194

Nr. Pct.	Coordonate pct.de contur		Lungimi laterali D(i,i+1)
	X [m]	Y [m]	
16	334669.796	581262.436	30.57
17	334666.710	581262.476	9.01
18	334659.506	581232.361	16.20
19	334647.620	581230.959	10.06
20	334640.161	581305.562	39.34
14	334616.918	581273.774	37.50
13	334645.701	581249.118	24.78
12	334664.516	581232.589	38.50

S(IE 272194)=25.7mp P=006.66m

IE 272194 FARA SUPRAFATA DE PROIECTIE

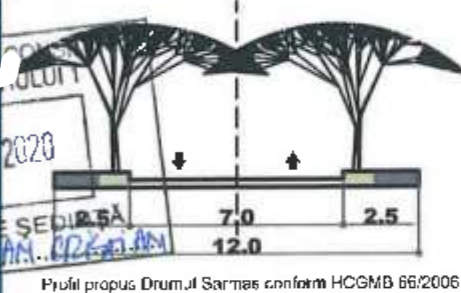
Nr. Pct.	Coordonate pct.de contur		Lungimi laterali D(i,i+1)
	X [m]	Y [m]	
16	334669.796	581262.436	30.57
17	334666.710	581262.476	11.45
25	334660.574	581270.565	19.32
24	334651.427	581256.115	9.04
13	334645.701	581249.118	24.78
12	334664.516	581232.589	38.50

S=1452mp P=130.66m

SUPRAFATA DE PROIECTIE IE 272194

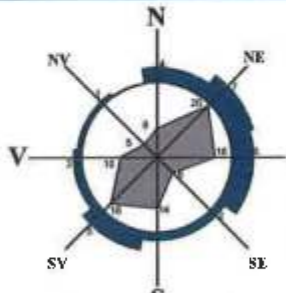
Nr. Pct.	Coordonate pct.de contur		Lungimi laterali D(i,i+1)
	X [m]	Y [m]	
17	334666.710	581262.476	9.01
18	334659.506	581250.381	16.20
19	334647.620	581230.959	10.06
20	334640.161	581305.562	39.34
14	334616.918	581273.774	37.50
13	334645.701	581249.118	9.04
24	334651.427	581256.115	19.02
25	334660.574	581270.565	11.45

S=1452mp P=130.92m



P.U.D. Sector 1, Bucuresti

PLAN URBANISTIC DE DETALIU 5.REGLEMENTARI URBANISTICE



LEGENDA

Limita de proprietate/ teren reglementat sector 1, Bucuresti

NC 272194 - S teren = 2.507mp

ZONIFICARE FUNCTIONALA:

- Parcelar
- L1c - locuinte individuale și colective mici cu maxim P+2 niveluri situate în noile extinderi;
- V4 - Spații verzi pentru protecția cursurilor de apă
- Limita subsona V4 conform plan cadastral
- Retragere impusa de Apela Romane

CONSTRUCTII EXISTENTE:

- Locuinte individuale
- Constructii pozitionate informativ conform imaginii satelit

CIRCULATII:

- Circulatii carosabile
- Circulatii pietonale
- Drum de halej existent
- Zona cu interdictie de construire rezervata pentru circulatiile publice
- Aliniere propusa orientativ
- Acces carosabil
- Acces pietonal

REGLEMENTARI PROPUSE:

Edificabilul propus va respecta și se va alina la noul aliniament rezultat după extinderea. Construcțiile se vor retrage 6 m din axu

*Forma clădirilor reprezentarea pe planșă are rol de ilustrare de temă și reprezintă posibilitate de mobilare a terenului cu respectarea retragerilor minime reglementate.

Retragerile reglementate fata de limita de proprietate sunt:

- Nord-Vest- la aliniamentul stradal
- Sud-Est- 0 m
- Nord-Est- 4m
- Sud-Vest- 3m

Edificabil maxim zona L1c

- Constructie locuinte colective pozitionate orientativ
- Amenajari de mici dimensiuni pentru odihna, agrement, sport, anexa sanitară

Subzona L1c - conform PUG Bucuresti

P.O.T max =45%
C.U.T max =1.3
Rh propus - S+P+2+M

Subzona V4 - conform PUG Bucuresti

P.O.T max =15%
C.U.T max =0.2
Rh propus - P+1



ANEXA LA HOTARAREA LOCALA SEC. 1/2020
Nr. 50
06 MAR 2020
PRESEDINTE DE SEDINTA
M.E.A.G.U. IARAIAN... 022-31.00.00

Elaborat: S.C. DACRA STUDIO SRL		Beneficiar: BLACK OAK DEVELOPER & CONTRACTOR SRL		Proiect: 384/2017	
ELABORAT	NUME	SEMNAURA	Scara	Titlu proiect	PAGI
SEF PROIECT	IA.		1/1000	P.U.D.	P.U.D.
PROIECIAT	IA.		Data 25.05.2018	Titlu planșă	Planșă nr. 05
			REGLEMENTARI DE URBANISM		