

MUNICIPIUL BUCUREȘTI
CONSILIUL LOCAL AL SECTORULUI 1

HOTĂRÂRE

privind aprobarea Planului Urbanistic de Detaliu (PUD)
, sector 1, București

Având în vedere:

- Referatul de aprobare nr. E/1723/13.02.2020 al Primarului Sectorului 1 al Municipiului București;
- Raportul de specialitate nr. E/1724/13.02.2020 al Arhitectului Șef al Sectorului 1;
- Raportul de specialitate nr. M/3-61/27.02.2020 al Direcției Juridice, Legislație, Contencios Administrativ din cadrul aparatului de specialitate al Primarului Sectorului 1;
- Avizul Comisiei de administrare a domeniului public, de organizare și dezvoltare urbanistică, realizarea lucrărilor publice, protecția mediului înconjurător, precum și Avizul Comisiei pentru administrație publică locală, juridică, apărarea ordinii publice, respectarea drepturilor și libertăților cetățenilor și patrimoniu ale Consiliului Local al Sectorului 1;

Ținând cont de Raportul informării și consultării publicului, redactat în conformitate cu prevederile Ordinului nr. 2701/2010 emis de Ministerul Dezvoltării Regionale și Turismului, pentru aprobarea Metodologiei de informare și consultare a publicului cu privire la elaborarea sau revizuirea planurilor de amenajare a teritoriului și de urbanism și prevederile Hotărârii Consiliului Local al Sectorului 1 al Municipiului București nr. 259/21.12.2016 prin care s-a aprobat Regulamentul local de implicare a publicului în elaborarea sau revizuirea planurilor de urbanism și de amenajarea teritoriului ce intră în competența de aprobare a Consiliului Local al Sectorului 1 al Municipiului București;

Văzând documentele emise:

- Avizul Arhitectului Șef nr. 168/13.02.2020 din cadrul aparatului de specialitate al Primarului Sectorului 1;
- Parcarea se rezolvă în incintă proprie, conform Aviz Comisia Tehnică de Circulație PMB nr. 3754/04.04.2018;
- Construcția propusă se va racorda la rețelele tehnico edilitare conform studiu de rețele însoțit de ing. A. M. A. V.U.I. M. ,
- Avizul Ministerului Culturii și Identității Naționale nr. 1836/ZP/28.12.2018;
- Documentația este însoțită de studiu de însorire însoțit de arh. I. C. și de urb. D. A. G. și ilustrare volumetrică însoțite de urb. D. A. G. ,

Ținând seama de prevederile:

- În conformitate cu prevederile Legii nr. 24/2000 privind normele de tehnică legislativă pentru elaborarea actelor normative, republicată, cu modificările și completările ulterioare;
- Legii nr. 50/1991 privind autorizarea executării lucrărilor de construcții, republicată, cu modificările și completările ulterioare ;
- Legii nr. 350/2001 privind amenajarea teritoriului și urbanismul, cu modificările și completările ulterioare ;
- Hotărârii Guvernului României nr. 525/1996 pentru aprobarea Regulamentului General de Urbanism, cu modificările și completările ulterioare ;
- Hotărârii Consiliului General al Municipiului București nr. 269/21.12.2000 privind aprobarea Planului Urbanistic General, cu modificările și completările ulterioare ;

- Hotărârii Consiliului Local al Sectorului 1 nr.259/21.12.2016 pentru aprobarea Regulamentului local de implicare a publicului în elaborarea sau revizuirea planurilor de urbanism și de amenajare a teritoriului;

În temeiul prevederilor art. 5 lit. cc), art. 139 alin. (3) lit. e), art. 166 alin. (2) lit. j) și art. 196 alin. (1) lit. a) din Ordonanța de Urgență a Guvernului nr. 57/2019 privind Codul Administrativ, cu modificările și completările ulterioare,

CONSILIUL LOCAL AL SECTORULUI 1

HOTĂRĂȘTE:

Art. 1. – Se aprobă documentația de urbanism **P.U.D.** – sector 1, București, în conformitate cu Avizul Arhitectului Șef nr. 168/13.02.2020 prezentat în Anexa nr. 1 și cu Planșa de Reglementări vizată, prezentată în Anexa nr. 2.

Art. 2. – Prezenta documentație de urbanism are un de reglementare specifică și un dă dreptul la onstruire până la obținerea autorizației de onstruire.

Art. 3. – Planul Urbanistic de Detaliu detaliază prevederile documentațiilor de rang superior și este valabil 3 ani.

Art. 4. – Anexele nr. 1 și nr. 2 fac parte integrantă din prezenta hotărâre și sunt redactate în 3 exemplare originale, dintre care un exemplar original se păstrează la dosarul special la ședinței, un exemplar original se comunică beneficiarului/proiectantului documentației de urbanism P.U.D. și un exemplar original se păstrează la Arhitectul Șef.

Art. 5. – (1) Primarul Sectorului 1 și Arhitectul Șef al Sectorului 1 vor duce la îndeplinire prevederile prezentei hotărâri.

(2) Arhitectul Șef va asigura comunicarea prezentei hotărâri și a anexelor beneficiarului sau, după caz, proiectantului documentației de urbanism P.U.D.

(3) Serviciul Tehnică Legislativă, Secretariat, Arhivă va asigura comunicarea prezentei entităților menționate la alin. (1), precum și Instituției Prefectului Municipiului București.

Această hotărâre a fost adoptată cu unanimitate de voturi, în momentul votului fiind prezenți 26 de consilieri locali din 27 de consilieri locali în funcție, astăzi, 06.03.2020, în ședința ordinară a Consiliului Local al Sectorului 1, convocată în temeiul art. 133 alin. (1) din Ordonanța de Urgență nr.57/2019 privind Codul administrativ, cu modificările și completările ulterioare.

PREȘEDINTE DE ȘEDINȚĂ,
Marian Cristian Neagu

CONTRASEMNEAZĂ,

SECRETAR GENERAL
Daniela Nicoleta Cefalan



Nr.: 62
Data: 06.03.2020

Ca urmare a cererii adresate de l. M. cu adresa în nr. 58, sector 1, București, înregistrată în nr. 18454 din 11.09.2019, completată cu nr. 49343 din 15.11.2019, în conformitate cu prevederile Legii nr.350/2001 privind amenajarea teritoriului și urbanismul, cu modificările și completările ulterioare, se emite următorul:

AVIZ NR. 169/12-02 2020
PENTRU

PUD – - SECTOR 1
Construire locuință colectivă 3+P+2E+M
(4 apartamente)

ANEXĂ LA HOTĂRÂREA CONSILIULUI LOCAL AL SECTORULUI 1
Nr. 169/12-02 2020
62 **06 MAR 2020**
PREȘEDINTE DE ȘEDINȚĂ
NEAGU MARIAM CRISTIAN

GENERAT DE IMOBILUL: în suprafață de 287,00 mp, proprietate privată conform mențiunilor din Extrasul de Carte Funciară nr. , eliberat la data de 11.11.2019.

INIȚIATOR: IOSIF REZIDENTIAL S.R.L.

PROIECTANT: S.C. SDH Arhitectură S.R.L.

SPECIALIST CU DREPT DE SEMNATURĂ RUR: urb. D - A, G (RUR: D, E, G)

AMPLASARE, DELIMITARE, SUPRAFAȚĂ ZONĂ STUDIATĂ ÎN PUD: Zona studiată prin PUD include parcelele învecinate imobilului care a generat documentația, delimitată astfel: Nord-Est - ; Sud-Est -

; Sud-Vest - ; artara de circulație str. Nord-Vest - str.

PREVEDERI PUG/ PUZ APROBATE ANTERIOR: Conform PUG - MB și Regulamentului Local de Urbanism al Municipiului București, aprobate cu HCGMB nr. 269/2000 cu completările ulterioare, amplasamentul este cuprins în subzona funcțională: **L1a** - locuințe individuale și colective mici cu maxim P=2 niveluri situate în afara perimetrului de protecție. În cazul mansardelor se admite o depășire a CUI proporțional cu suplimentarea ADC cu maxim 0,6 din AC. Imobilul nu se află pe Lista Monumentelor Istorice bucureștene, publicată în M.O. nr. 113 din 15.02.2016, dar se află la mai puțin de 100 m de imobile aflate pe această listă, conform informațiilor din Certificatul de urbanism nr. 1732/65/L/41035 din 06.10.2017, prelungit până la data de 07.10.2020.

Indicatorii urbanistici reglementați: POTmax.= 45%, CUI max.= 0,9 mp ADC/mp teren pentru P=11; CUI max.= 1,3 mp ADC/mp teren pentru P=2E; RI max.= P=2E; Hmax.= 10 metri. Se admite un nivel mansardat înscris în volumul acoperișului, în suprafață de maxim 60% din aria construită.

Retragerea minimă față de aliniament – Pe aliniament sau cu respectarea retragerii caracteristice străzii respective.

Retragerea minimă față de limitele laterale – Clădirile semi-cuplate se vor alipi de calcanul clădirii de pe parcela alăturată și se vor retrage față de cealaltă limită la o distanță de cel puțin jumătate din înălțimea la cornișă în punctul cel mai înalt față de teren, dar nu cu mai puțin de 3,00 metri; în cazul în care parcela se învecinează pe ambele limite laterale cu clădiri retrase față de limita proprietății având fațade cu ferestre, clădirea se va realiza în regim izolat.

Retragerea față de limita posterioară a terenului – Retragerea față de limita posterioară a parcelei va fi egală cu jumătate din înălțimea la cornișă, măsurată în punctul cel mai înalt față de teren, dar nu cu mai puțin de 3,00 metri.

PREVEDERI PUD - PROPUSE:

Retrageri minime față de limitele laterale dreapta la limita de proprietate; **stânga** retras minim 3,50 metri pe zona frontală, respectiv retras minim 3,40 metri spre spate lot.

Retrageri minime față de limita posterioară – retras minim 3,00 metri cu balcoane ieșite în consolă.

Construcția se va amplasa cu respectarea specificațiilor planului de reglementări vizat spre neschimbare.

CIRCULAȚII ȘI ACCESE: Parcarea și gararea autovehiculelor vor respecta „Normele privind asigurarea numărului minim de locuri de parcare pentru noile construcții și amenajări autorizate pe teritoriul Municipiului București și a prospectelor necesare unei corecte funcționări a arterelor de circulație” aprobate prin HCGMB nr. 66/2006. Accesul auto și accesul pietonal se vor realiza din str. , conform avizului Comisiei Tehnice de Circulații nr. 3754/04.04.2018.

ECHIPARE TEHNICO-EDILITARĂ: Este obligatorie racordarea construcțiilor la rețelele publice de alimentare cu apă, canalizare, energie electrică. Studiul de rețele însoțit de îng. A M A V.U.L.M.

Se prezintă avizul Ministerului Culturii și Identității Naționale nr. 1836/Z.P/28.12.2018.

Documentația este însoțită de studiul de însorire însoțit de arb. I C și de urb. D A, G și ilustrație volumetrică însoțite de urb. D A, G

În urma ședinței Comisiei Tehnice de amenajare a teritoriului și urbanism nr. 12/15/03.10.2019, se avizează favorabil Planul urbanistic de detaliu.

Prezentul aviz este un aviz tehnic și poate fi folosit numai în scopul aprobării P.U.D.

Elaboratorul și beneficiarul P.U.D răspund pentru exactitatea datelor și veridicitatea înscrisurilor cuprinse în P.U.D care face obiectul prezentului aviz, în conformitate cu art. 63 alin. (2) litera g) din Legea nr. 350/ 2001 privind amenajarea teritoriului și urbanismul, cu modificările și completările ulterioare.

Documentația tehnică pentru autorizarea executării lucrărilor de construire (DTAC) se poate întocmi numai după aprobarea P.U.D. și cu obligativitatea respectării întocmii a prevederilor acestuia.

Prezentul aviz este valabil de la data emiterii sale pe toată durata de valabilitate a certificatului de urbanism nr. 1732/65/L/41035 din 06.10.2017, prelungit până la data de 07.10.2020, emis de Primăria Sectorului 1 al Municipiului București. În cazul neadoptării documentației P.U.D. în plenul Consiliului Local al Sectorului 1, în termenul de valabilitate al acestuia, procedura trebuie reluată. După aprobare, acesta rămâne valabil atâta timp cât Hotărârea de aprobare este în vigoare.

ARHITECT ȘEF
Ciobanu Oprescu O., 4 Ani

Șef birou,
Raluca Mihaela Epifan

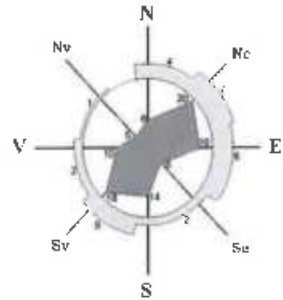
Întocmit,
Andra Crnea

PLAN URBANISTIC DE DETALIU

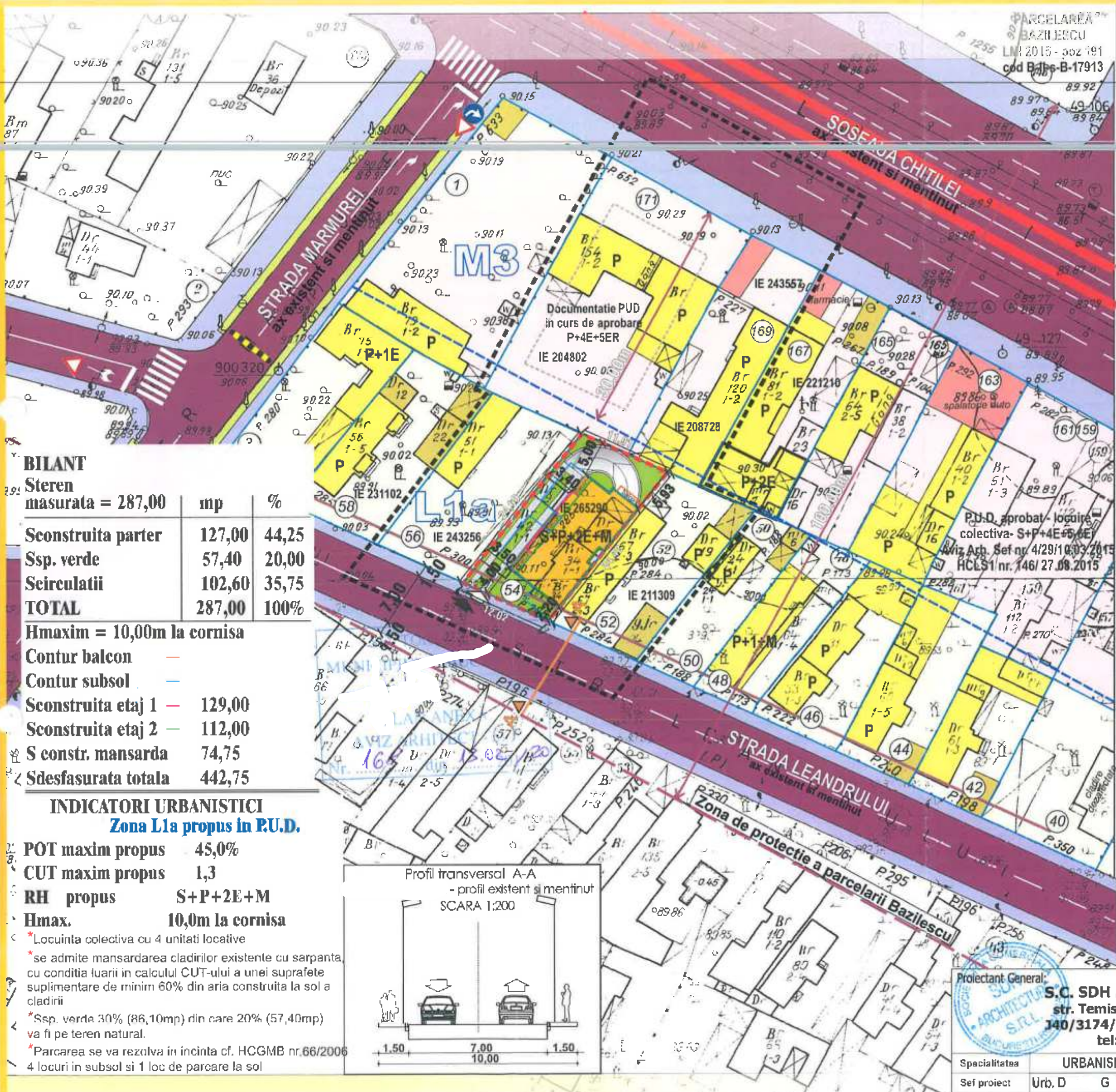
SECTOR 1 BUCURESTI

REGLEMENTARI URBANISTICE

SC. 1/500



- LIMITA ZONEI STUDIATE
- - - LIMITA P.U.D.
- LIMITA PROPRIETATE
- - - DELIMITARE U.T.R.
- LOCUINTE INDIVIDUALE
- SERVICII/ COMERT
- GARAJE/ ANEXE
- CIRCULATII PIETONALE
- CIRCULATII CAROSABILE
- SPATIU VERDE - PLANTATIE DE ALINIAMENT
- PROPUNERI REGLEMENTARI
- EDIFICABIL MAXIM DE IMPLEMENTARE PROPOS - LOCUINTA COLECTIVA
- SPATIU VERDE IN INCINTA
- ▲ ACCES AUTO
- ▲ ACCES PIETONAL
- ALINIAREA CLADIRILOR
- RETRAGERI MINIME OBLIGATORII FATA DE LIMITELE DE PROPRIETATE



BILANT

Steren masurata = 287,00	mp	%
Sconstruita parter	127,00	44,25
Ssp. verde	57,40	20,00
Seirculatii	102,60	35,75
TOTAL	287,00	100%

Hmaxim = 10,00m la cornisa

Contur balcon	—
Contur subsol	—
Sconstruita etaj 1	129,00
Sconstruita etaj 2	112,00
S constr. mansarda	74,75
Sdesfasurata totala	442,75

INDICATORI URBANISTICI
Zona L1a propus in P.U.D.

POT maxim propus 45,0%

CUT maxim propus 1,3

RH propus S+P+2E+M


Hmax. 10,0m la cornisa

*Locuinta colectiva cu 4 unitati locative

*se admite mansardarea cladirilor existente cu sarpanata cu conditia luarii in calculul CUT-ului a unei suprafete suplimentare de minim 60% din aria construita la sol a cladirii

*Ssp. verde 30% (86,10mp) din care 20% (57,40mp) va fi pe teren natural.

*Parcarea se va rezolva in incinta cf. HCGMB nr.66/2006 4 locuri in subsol si 1 loc de parcare la sol



Proiectant General: **S.C. SDH Architecture S.R.L.**
str. Temisana nr.19, Bucuresti
140/3174/2008 - CUI 23353656
tel: 0744838406

Beneficiar: I.M.

Denumire proiect: **CONSTRUIRE IMOBIL LOCUINTA COLECTIVA**

PR. NR. U01/2018

Specialitatea	URBANISM	Scara	REGLEMENTARI URBANISTICE
Sef proiect	Urb. D G	1/ 500	
Proiectat	Urb. D G	Faza PUD	

PI. 04

ANEXA LA HOTARAREA CONSILIULUI LOCAL AL SECTORULUI 1

Nr. *Anexa 2*

62 06 MAR 2020

PRESEDINTE DE SEDINTA
NEAGU MARIAM CRISTIAN

