

**MUNICIPIUL BUCUREȘTI**  
**CONSILIUL LOCAL AL SECTORULUI 1**

**HOTĂRÂRE**

**privind aprobarea Planului Urbanistic de Detaliu (P.U.D.)**  
**Aleea Meteorologiei nr. 10, sector 1, București**

Văzând proiectul de hotărâre nr. K2-104/13.04.2023;

**Având în vedere:**

- Referatul de aprobare nr. E/1678/17.02.2023 al Primarului Sectorului 1 al Municipiului București;
- Raportul de specialitate nr. E/1679/17.02.2023 al Arhitectului Șef al Sectorului 1;
- Raportul de specialitate nr. M3-99/19.04.2023 al Direcției Juridice, Legislație, Contencios Administrativ din cadrul aparatului de specialitate al Primarului Sectorului 1;
- Avizul Comisiei de administrare a domeniului public, de organizare și dezvoltare urbanistică, realizarea lucrărilor publice, protecția mediului înconjurător, precum și Avizul Comisiei pentru administrație publică locală, juridică, apărarea ordinii publice, respectarea drepturilor și libertăților cetățenilor și patrimoniu ale Consiliului Local al Sectorului 1;

Ținând cont de Raportul informării și consultării publicului, redactat în conformitate cu prevederile Ordinului nr. 2701/2010 emis de Ministerul Dezvoltării Regionale și Turismului, pentru aprobarea Metodologiei de informare și consultare a publicului cu privire la elaborarea sau revizuirea planurilor de amenajare a teritoriului și de urbanism ce intră în competența de aprobare a Consiliului Local al Sectorului 1 al Municipiului București;

**Văzând documentele emise:**

- Avizul Arhitectului Șef nr. 13/17.02.2023 din cadrul aparatului de specialitate al Primarului Sectorului 1;
- Aviz Comisia Tehnică de Circulație nr. 128616/14.10.2022, emis de Primăria Municipiului București;
- Studiu de rețele însușit de ing. .... ;
- Aviz favorabil Autoritatea Aeronautică Civilă Română nr. 19732/14.07.2022;
- Ilustrare volumetrică însușită de arhitect I .....
- Studiu de însorire întocmit de arh. I .....
- Studiu geotehnic întocmit de ing. I .....

**Ținând seama de prevederile:**

- Constituției României;
- Legii nr. 24/2000 privind normele de tehnică legislativă pentru elaborarea actelor normative, republicată, cu modificările și completările ulterioare;
- Legii nr. 52/2003 privind transparența decizională în administrația publică;
- Legii nr. 50/1991 privind autorizarea executării lucrărilor de construcții, republicată, cu modificările și completările ulterioare;
- Legii nr. 350/2001 privind amenajarea teritoriului și urbanismul, cu modificările și completările ulterioare;
- Hotărârii Guvernului României nr. 525/1996 pentru aprobarea Regulamentului General de Urbanism, republicată, cu modificările și completările ulterioare;
- Hotărârii Consiliului General al Municipiului București nr. 269/21.12.2000 privind aprobarea Planului Urbanistic General, cu modificările și completările ulterioare;
- Hotărârii Consiliului Local al Sectorului 1 nr. 145/03.08.2021 privind aprobarea Regulamentului local privind implicarea publicului în elaborarea sau revizuirea planurilor de urbanism sau de amenajare a teritoriului Sectorului 1 al Municipiului București.

În temeiul prevederilor art. 5 lit. cc), art. 139 alin. (3) lit. e), art. 166 alin. (2) lit. j) și art. 196 alin. (1) lit. a) din Ordonanța de Urgență a Guvernului nr. 57/2019 privind Codul Administrativ, cu modificările și completările ulterioare, cu modificările și completările ulterioare.

## CONSILIUL LOCAL AL SECTORULUI 1

întrunit în ședință ordinară

**HOTĂRĂȘTE:**

**Art. 1** Se aprobă documentația de urbanism P.U.D. – Aleea Meteorologiei nr. 10, sector 1, București, în conformitate cu Avizul Arhitectului Șef nr. 13/17.02.2023, prezentat în Anexa nr. 1 și cu Planul de Reglementări urbanistice vizat, prezentată în Anexa nr. 2.

**Art. 2** Prezenta documentație de urbanism are caracter de reglementare specifică și nu dă dreptul la construire până la obținerea autorizației de construire.

**Art. 3** Planul Urbanistic de Detaliu detaliază prevederile documentațiilor de rang superior și este valabil 3 ani.

**Art. 4** Anexele nr. 1 și nr. 2 fac parte integrantă din prezenta hotărâre și sunt redactate în 3 exemplare originale, dintre care un exemplar original se păstrează la dosarul special al ședinței, un exemplar original se comunică beneficiarului/proiectantului documentației de urbanism P.U.D. și un exemplar original se păstrează la Direcția Arhitect Șef, prin structura de specialitate – Biroul Reglementări Urbanistice și Arhivă.

**Art. 5 (1)** Primarul Sectorului 1 și Direcția Arhitect Șef, prin structura de specialitate – Biroul Reglementări Urbanistice și Arhivă vor duce la îndeplinire prevederile prezentei hotărâri.

**(2)** Arhitectul Șef va asigura comunicarea prezentei hotărâri și a anexelor beneficiarului sau, după caz, proiectantului documentației de urbanism P.U.D.

**(3)** Serviciul Tehnică Legislativă, Secretariat, Arhivă va asigura comunicarea prezentei entităților menționate la alin. (1), precum și Instituției Prefectului Municipiului București.

Această hotărâre a fost adoptată cu 17 voturi pentru și 7 voturi împotriva, din care 6 abțineri, în momentul votului fiind prezenți 24 de consilieri locali din 27 de consilieri locali în funcție, astăzi, 09.05.2023, în ședința ordinară a Consiliului Local al Sectorului 1, convocată în temeiul art. 133 alin. (1) din Ordonanța de Urgență nr.57/2019 privind Codul administrativ, cu modificările și completările ulterioare.

PREȘEDINTE DE ȘEDINȚĂ

Daniela Popa



CONTRASEMNEAZĂ,

p. SECRETAR GENERAL

Miruna-Giorgiana Mureșan

Nr.: 57


Data: 09.05.2023

Ca urmare a cererii adresate de Iordache Cătălin, cu adresa în Aleea Meteorologiei nr.10, 60216/11.11.2021, completată cu nr.69111/12.12.2022, completat cu nr. 69111/12.12.2022, în 350/2001 privind amenajarea teritoriului și urbanismul, cu modificările și completările ulterioare

AVIZ NR. .... B/14.02.2023

PENTRU

**PUD – ALEEA METEOROLOGIEI NR. 10 - SECTOR 1, BUCUREȘTI**  
Construire imobil de locuințe colective S+P+2E+3Er



**GENERAT DE IMOBILUL:** în suprafață de 1.111,00mp din acte, proprietate privată persoane fizice, conform informațiilor din Extrasul de Carte Funciară nr. 277992.

**INIȚIATOR: IORDACHE CĂTĂLIN**

**PROIECTANT: S.C. NBC Arhitect S.R.L.**

**SPECIALIST CU DREPT DE SEMNATURA RUR: arhitect Bogdan Constantin N.A. Neagu (RUR: D, E).**

**AMPLASARE, DELIMITARE, SUPRAFAȚĂ ZONA STUDIATĂ ÎN PUD:** Zona studiată prin PUD include parcelele învecinate imobilului care a generat documentația, delimitată astfel: Nord: Aleea Meteorologiei nr. 8; Est: artera de circulație Aleea Meteorologiei; Vest: Strada Jandarmeriei nr.13; Sud: Aleea Meteorologiei nr.14.

**PREVEDERI PUG/ PUZ APROBATE ANTERIOR:** Terenul este cuprins în PUG aprobat cu HCGMB nr.269/2000, cu valabilitate prelungită, în subzona CB1 – subzona serviciilor publice dispersate în afara zonelor protejate. Imobilul nu se află pe Lista Monumentelor Istorice bucureștene, publicată în M.O. nr. 113 din 15.02.2016, dar se află în zona cu servituți aeronautice, conform informațiilor din Certificatul de urbanism nr.1164/91/M/28827 din 19.08.2021.

**Indicatorii urbanistici reglementați:** POTmax. = 50%, CUTmax. = 2,4 mp ADC/mp teren pentru clădiri cu 6 și mai multe niveluri și CUTmax. = 2,2 mp ADC/mp teren pentru clădiri cu 3-4 niveluri, înălțimea maximă admisibilă în planul fațadei nu va depăși distanța dintre aliniamente.

**Retragerea minimă față de aliniament** – Dacă înălțimea clădirii în planul aliniamentului depășește distanța dintre aliniamente, clădirea se va retrage de la aliniament cu o distanță minimă egală cu plusul de înălțime al clădirii față de distanța dintre aliniamentele străzii, dar nu cu mai puțin de 4,00 m, cu condiția să nu fie lăsate vizibile calcane de pe parcelele alăturate.

**Retragerea față de limita posterioară a terenului** – Clădirile se vor retrage față de limita posterioară a parcelei la o distanță de cel puțin jumătate din înălțimea clădirii măsurată la cornișă, dar nu mai puțin de 5,00 metri.

**PREVEDERI PUD - PROPUSE:**

**Retrageri minime față de limitele laterale – dreapta** – 5,00m, cu etajul 3 retras cu min 2,50m față de planul vertical al fațadei; **stânga** – 5,00m, cu etajul 3 retras cu min 2,50m față de planul vertical al fațadei.

**Retrageri minime față de limita posterioară** – 5,00m, cu etajul 3 retras cu min 2,50m față de planul vertical al fațadei.

**Construcția se va amplasa cu respectarea specificațiilor planului de reglementări vizat spre neschimbare.**

**CIRCULAȚII ȘI ACCESE:** Parcarea și gararea autovehiculelor vor respecta „Normele privind asigurarea numărului minim de locuri de parcare pentru noile construcții și amenajări autorizate pe teritoriul Municipiului București și a prospectelor necesare unei corecte funcționări a arterelor de circulație” aprobate prin HCGMB nr. 66/2006. Accesul auto și pietonal se va realiza din Aleea Meteorologiei, în conformitate cu Aviz Comisia Tehnică de Circulație nr. 128616/14.10.2022, emis de Primăria Municipiului București.

**ECHIPARE TEHNICO-EDILITARA:** Este obligatorie racordarea construcțiilor la rețelele publice de alimentare cu apă, canalizare, energie electrică. Studiu de rețele însușit de ing. Vlad Gabriel I. Mareș. Se prezintă aviz favorabil Autoritatea Aeronautică Civilă Română nr. 19732/14.07.2022.

Documentația este însoțită de ilustrare volumetrică însușită de arhitect Bogdan Constantin N.A. Neagu, și studiu de însorire întocmit de arh. Dragoș Fotache. Se prezintă studiu geotehnic întocmit de ing. Duca Elena.

În urma ședinței Comisiei tehnice de amenajare a teritoriului și urbanism nr.3/05.04.2022, se avizează favorabil Planul urbanistic de detaliu.

Prezentul aviz este un aviz tehnic și poate fi folosit numai în scopul aprobării P.U.D.

Prezentul aviz este valabil împreună cu planșa de reglementări urbanistice anexată și vizată spre neschimbare.

Elaboratorul și beneficiarul PUD răspund pentru exactitatea datelor și veridicitatea înscrisurilor cuprinse în PUD care face obiectul prezentului aviz, în conformitate cu art. 63 alin. (2) litera g) din Legea nr. 350/ 2001 privind amenajarea teritoriului și urbanismul, cu modificările și completările ulterioare.

Documentația tehnică pentru autorizarea executării lucrărilor de construire (DTAC) se poate întocmi numai după aprobarea P.U.D. și cu obligativitatea respectării întocmai a prevederilor acestuia.

Prezentul aviz este valabil de la data emiterii sale pe toată durata de valabilitate a certificatului de urbanism nr.1164/91/M/28827 din 19.08.2021, emis de Primăria Sectorului 1 al Municipiului București.

**ARHITECT SEF,**  
Bianca Buzdugan

Șef birou,  
Andrei Marin

Întocmit,  
Alina Miru

3 FEB 2023



.....ATĂ ISO 9001:2000  
PRIVIND SISTEMUL DE MANAGEMENT AL  
CALITĂȚII ÎN URMA AUDITULUI DE  
CERTIFICARE DE CĂTRE ORGANISMUL  
ACREDITAT PENTRU CERTIFICAREA  
SISTEMELOR DE MANAGEMENT AL CALITĂȚII  
SR EN 45012 "AEROQ"

Bd. Banu Manta nr. 9, Sectorul 1 București; 011222  
Tel. +40-21-319.10.13; Fax: +40-21-319.10.06  
Email: [registratura@primarias1.ro](mailto:registratura@primarias1.ro)  
<http://www.primariasector1.ro>

# PLAN URBANISTIC DE DETALIU

str. Aleea Meteorologiei, nr. 10 lot 2,  
sector 1, Bucuresti

## PLAN REGLENTARI

### LEGENDA

- Limita de proprietate
- EXISTENT**
  - LOCUIRE - regim de inaltare P+1M
  - LOCUIRE - regim de inaltare P+4
- PROPOS**
  - Edificabil propus
  - Spatii verzi - 30%
  - Dale inierbate
  - Circulatie pietonala / carosabila
  - Acces pietonal
  - Acces auto
  - Retrageri cf. PUZ
- UNITATI TERRORIALE DE REFERINTA**
  - CB1 - subzona serviciilor publice dispersate in afara zonelor protejate

Conform R.L.U. P.U.G. M. B.  
amplasamentul se incadreaza in subzona CB1  
P.O.T.= 50% C.U.T.= 2.2  
Conform P.U.Z. sector 1  
amplasamentul se incadreaza in subzona M3  
P.O.T.= 60% C.U.T.= 2.5

### BILANT SUPRAFETE

	EXISTENT	PROPOS
S teren	1111 mp	1111 mp
Sc	302 mp (270 mp Corp 1)	555 mp
Sd	302	2444 mp
P.O.T.	24%	50%
C.U.T.	0,24	2,2
Rh max	P + M	S + P + 2E + 3R
H max	5 ml	16.00 ml
Spatii verzi	72%	30%

## NBC / ARHITECT

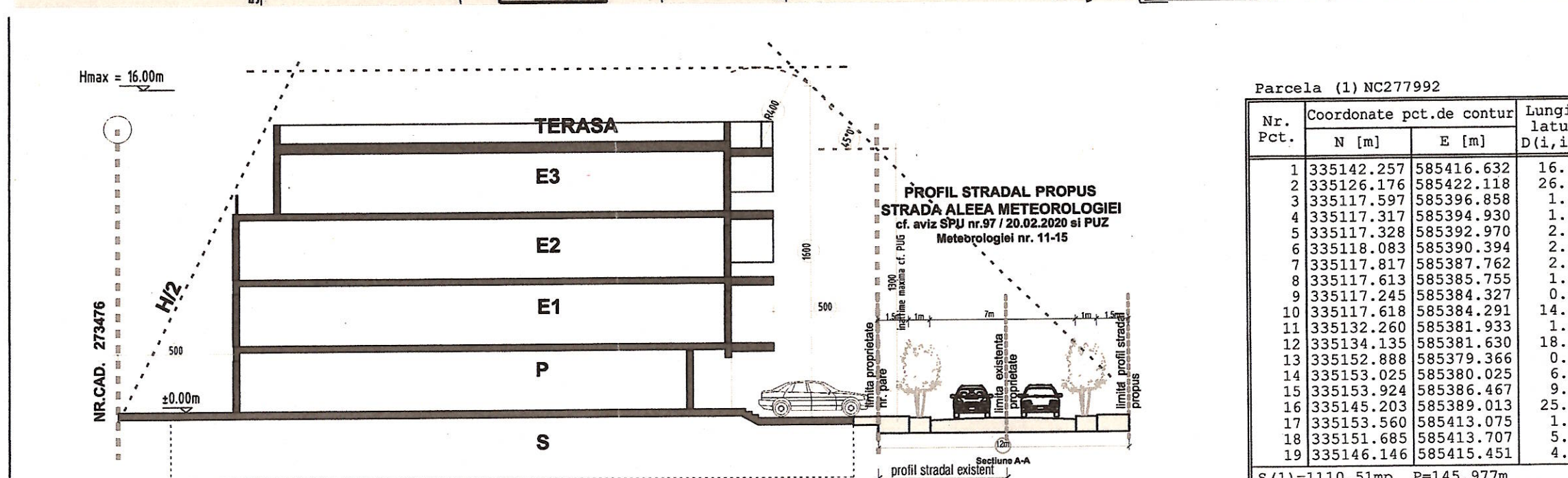
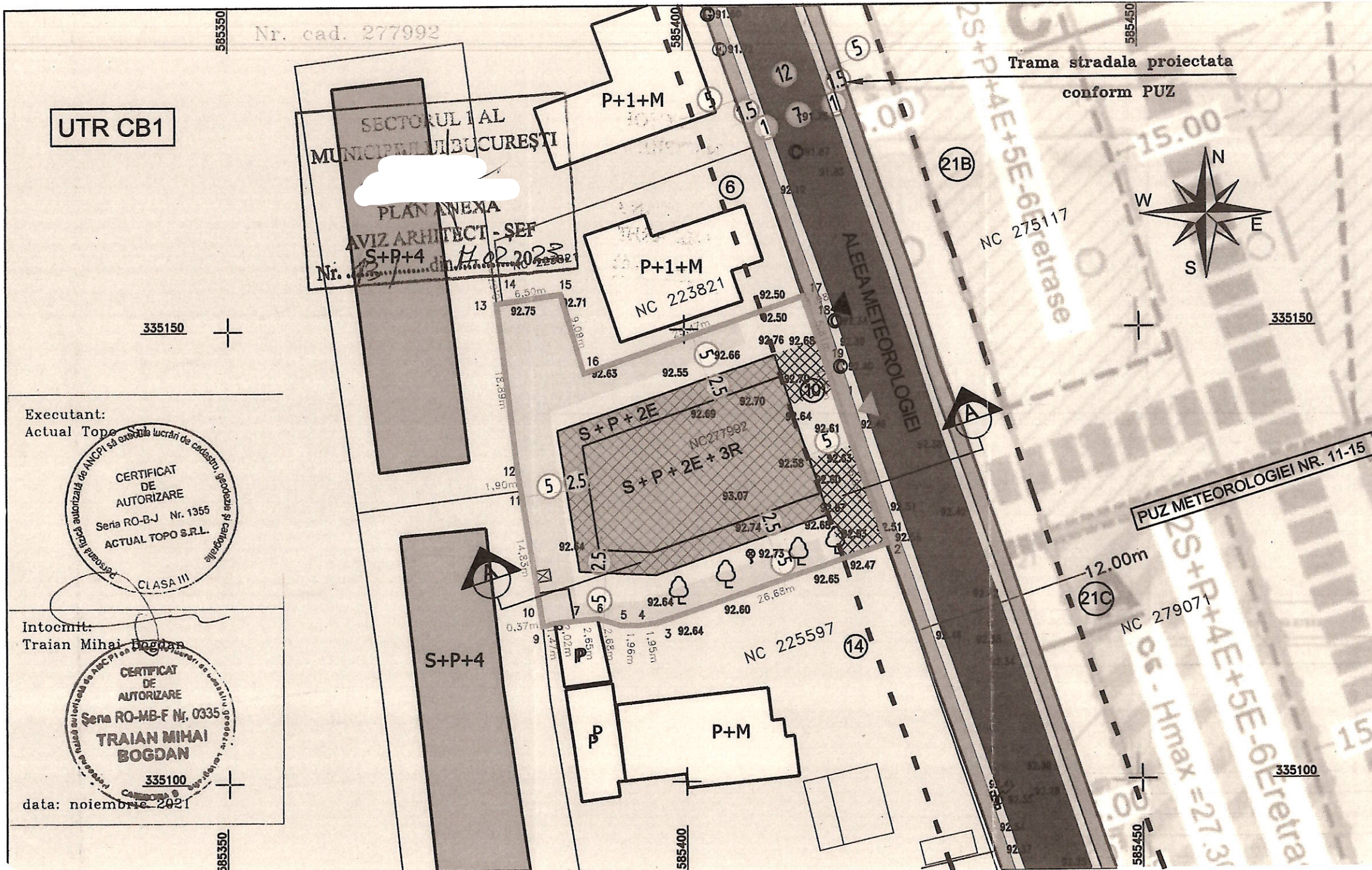
SPECIFICATIE	NUME	SEMNTATURA	Scara:
SEF PROIECT	arh.		1:500
PROIECTAT	arh. N.F.A.	AN	Data:
DESENAT	arh. R.A.L.		08.2021

Beneficiar:  
IORDACHE CATALIN

Titlu proiect: **PLAN URBANISTIC DE DETALIU**  
DESFINTARE CONSTRUCTIILOR EXISTENTE SI CONSTRUIRE IMOBIL  
LOCUINTE COLECTIVE S+P+3E, AMENAJARE INCINTA SI  
IMPREJUMUIRE

Adresa: Bucuresti, Sector 1, Str. Aleea Meteorologiei, Nr.10 lot 2, Nr. Cadl. 277992

Titlu plansa: **PLAN REGLENTARI** Plansa nr.: **A-05**



UTR CB1

Nr. cad. 277992

Executant:  
Actual Topo  
CERTIFICAT DE AUTORIZARE  
Seria RO-B-J Nr. 1355  
ACTUAL TOPO S.R.L.  
CLASA III

Intocmit:  
Traian Mihai Bogdan  
CERTIFICAT DE AUTORIZARE  
Seria RO-MB-F Nr. 0335  
TRAIAN MIHAI BOGDAN  
335100  
data: noiembrie 2021